

INVENTAIRE ARCHEOLOGIQUE DE L'AIRE
D'ETUDE DU VILLAGE D'AUPALUK,
NOUVEAU-QUEBEC. REFECTION DES
INFRASTRUCTURES AEROPORTUAIRES

TOME 2: PHOTOGRAPHIES ET
FICHES TECHNIQUES

PRESENTE AU:

SERVICE DE L'ENVIRONNEMENT
MINISTERE DES TRANSPORTS DU QUEBEC

PAR:

L'INSTITUT CULTUREL AVATAQ INC

MARS 1989



Photo 1. Vue générale du site lhEj-3, vers le nord-ouest.



Photo 2. Site lhEj-7, structure 1, vers l'est.



Photo 3. Site lhEj-8, structure 1, vers l'est.



Photo 4. Site lhEj-9, structure 1, vers le nord.



Photo 5. Site lhEj-10, structure 3, vers le nord-est. L'échelle est au centre de la structure.



Photo 6. Vue générale du site lhEj-12, vers le sud. Notez la structure en arrière-plan



Photo 7. Localisation des structures 2, 3, 4 et 5, site lhEj-12. Vue en plongée vers le nord.



Photo 8. Site lhEj-14, structure 2, vers l'est. L'échelle est à une des extrémités de la structure.



Photo 9. Site lhEj-15, structure 1, vue vers l'est. L'échelle est à l'extrémité ouest de la structure.



Photo 10. Site lhEj-15, structure 4, vue vers le nord. L'échelle est à l'extrémité ouest de la structure.



Photo 11. Site IhEj-15, structure 5, vue vers l'est. L'échelle est à l'extrémité ouest de la structure.



Photo 12. Vue générale du site IhEj-16, vers le sud. Notez l'inuksuk en arrière-plan.




Photo 13. Site lhEj-18, structure 3, vue vers le nord. L'échelle est à l'extrémité nord-ouest de la structure.



Photo 14. Site lhEj-22, structure 1, vers le sud. L'échelle est au centre de la structure.



Photo 15. Vue générale du site IhEj-23, vers le nord-ouest



Photo 16. Site IhEj-26, structure 1, vers l'ouest.



Photo 17. Site IhEj-26, aménagement particulier (cache II, vers l'ouest.




Photo 18. Site IhEj-28, structure 2, vers l'est. L'échelle est à l'extrémité est de la structure.



Photo 19. Site lhEj-28, structure 3, vue vers le nord-est. L'échelle est à l'extrémité sud-ouest de la structure.




Photo 20. Site lhEj-29, structure 3, vers l'ouest. L'échelle est au centre de la structure.



Photo 21. Vue générale du site IhEj-30, vers le nord.



Photo 22. Site IhEj-30, structure 6, vers l'est. L'échelle est à l'extrémité est de la structure.



Photo 23. Vue générale du site lhEj-32, vers l'est.



Photo 24. Site lhEj-33, aménagement indéterminé, vers l'est.



Photo 25. Site lhEj-33, structure 1, vers l'est. L'échelle est à l'extrémité ouest de la structure.



Photo 26. Site lhEj-33, structure 2, vers le nord-est. L'échelle est au centre-nord de la structure.



Photo 27. Site IhEj-33, structure 3, vers le nord-ouest. L'échelle est à l'extérieur de la structure.




Photo 28. Site IhEj-33, structure 4, vers l'ouest. L'échelle est à l'extrémité est de la structure.



Photo 29. Site IhEj-33, structure 5, vers le nord-est. L'échelle est au centre de la structure.



Photo 30. Site IhEj-33, structure 7, vers le nord-est. L'échelle est au centre de la structure.



Photo 31. Site IhEj-34, structure 3, vers l'est. L'échelle est au centre de la structure.



Photo 32. Site IhEj-34, aménagement indéterminé, vers l'est. L'échelle est à l'extrémité est de l'aménagement.



Photo 33. Site IhEj-35, structure 2, vers l'est. L'échelle est au centre de la structure.



Photo 34. Site IhEj-35, structure 5, vers l'ouest. L'échelle est au centre de la structure.



Photo 35. Vue générale du site lhEj-36, vers l'ouest.



Photo 36. Vue générale du site lhEj-39, vers l'ouest.



Photo 37. Site IhEj-39, structure 1, vers le nord. L'échelle est dans la portion sud de la structure.



Photo 38. Site IhEj-40, structure 1, vers le sud. L'échelle est à l'extrémité est de la structure.



Photo 39. Vue générale du site lhEj-41, vers l'est.



Photo 40. Vue générale du site lhEj-43, vers le nord.



Photo 41. Vue générale du site lhEj-43, vers l'ouest.



Photo 42. Vue générale du site lhEj-43, vers l'ouest-nord-ouest.



Photo 43. Site lhEk-1, structure 1, vers le nord-est. L'échelle est à l'extérieur de la structure.

FICHE DESCRIPTIVE DE L'ENVIRONNEMENT

LOCALISATION DU SITE

COORDONNEES GEOG.: PLAN D'EAU: Funnel CoveCOORDONNEES U.T.M.: DISTANCE/RIVE: 20 mCARTE: 24N/5 est ECH.: 1: 50,000ALTITUDE/PLAN D'EAU: 7 mPHOTO-AERIENNE: MTO8400848 ECH.: 1: 5,000ALTITUDE/MER: 7 mLOCALISATION INFORMELLE: Situé à 500m au nord du village, au-delà de l'édifice d'Hydro-Québec.

MORPHO-SEDIMENTOLOGIE

DEPOTS DE SURFACE: sable, gravier et blocsMORPHOLOGIE: plageRELIEF: plat DRAINAGE: moyen

COUVERT VEGETAL

ESPECES DOMINANTES: mousses et lichens

ESPECES SECONDAIRES: _____

ETENDUE: ne couvre qu'une partie du site

NATURE DE L'INTERVENTION

Phase II (inventaire) des recherches archéologiques du projet de réfection des infrastructures aéroportuaires nordiques.

REMARQUES

nilREFERENCES notes de terrainPHOTOS DU MILIEU nil

RECEPSEUR(S)

DATE 12/8/87Martha JohnsonElisapi Oovaut

FICHE DESCRIPTIVE DU SITE

TOPONYME INUIT _____

DONNEES D'OCCUPATION

APPARTENANCE CULTURELLE: néoesquimaude historiqueCHRONOLOGIE ESTIMEE: 50 ansDIMENSIONS MAX. (m): 20 X 20 SUPERFICIE TOTALE (m2): 400REPARTITION DE L'ESPACE SITE: L'emplacement est délimité par des affleurements rocheux vers le nord, le sud et l'ouest.

TRACES ET VESTIGES D'OCCUPATION OBSERVES

STRUCTURES D'HABITATION: 1 cercle de tenteAUTRES AMENAGEMENTS: 1 cacheVESTIGES LITHIQUES: nilAUTRES VESTIGES: nil

ECHANTILLONNAGE

TECHNIQUES: sondages de 50 X 50 cmVESTIGES RECUEILLIS: nilPRELEVEMENTS: nil

ETAT DU SITE

INTEGRITE: fortement perturbéNATURE DE LA PERTURBATION: circulation locale

REMARQUES _____

RECOMMANDATIONS Etant donné la proximité du village, il est recommandé que le site fasse l'objet d'une surveillance à intervalles réguliers.PHOTOS nil

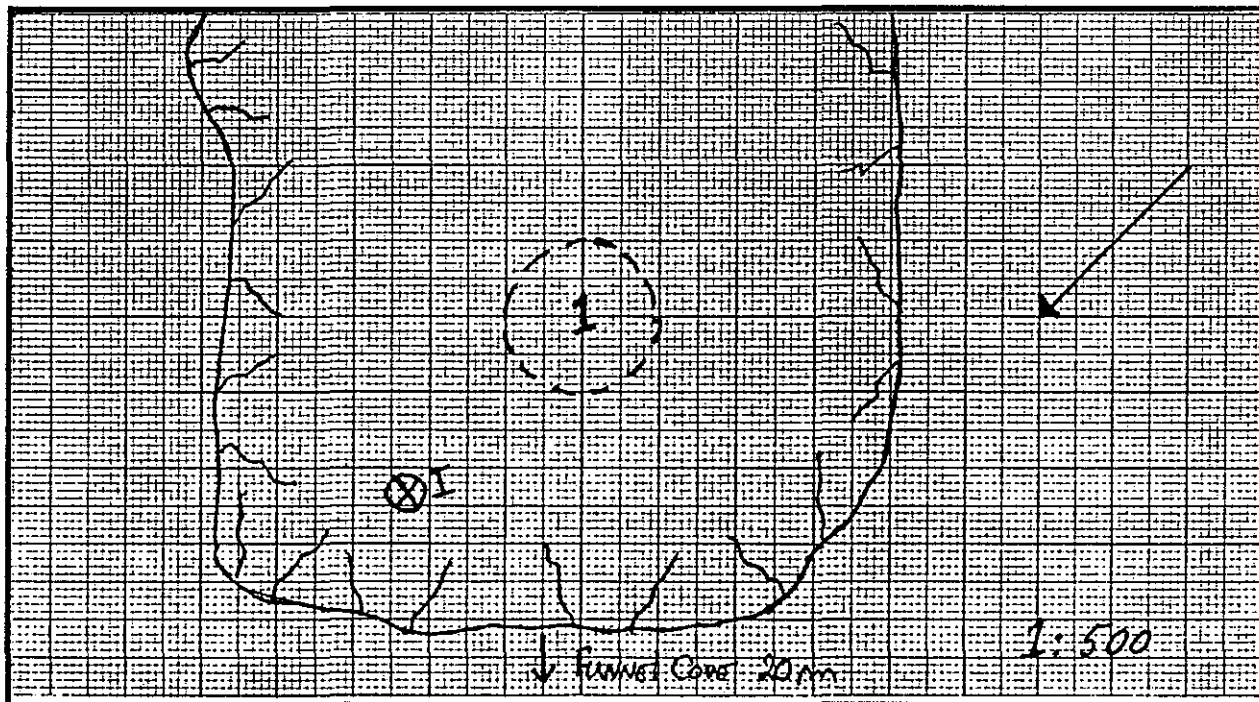
NO. DU PLAN _____

FICHE DESCRIPTIVE DES STRUCTURES D'HABITATION

NO. DE LA STRUCTURE: 1 APPARTENANCE CULTURELLE: néoesquimaude historique
 TYPE: tente DIMENSIONS INTERNES (m): 10m de dia.
 FORME: circulaire ORIENTATION: - ETAT: partiellement détruite
 DESCRIPTION: définie par un alignement de roches angulaires posées sur la surface
de la plage
 LOCALISATION: _____

AMENAGEMENTS INTERNES

TYPE	DIMENSIONS (m)	ORIENTATION
_____	_____	_____
_____	_____	_____
_____	_____	_____
_____	_____	_____



VESTIGES RECUEILLIS: nil

PRELEVEMENTS: nil

REMARQUES: démembrement partiel de la structure

PHOTOS: nil

FICHE DESCRIPTIVE DES AMENAGEMENTS PARTICULIERS

<u>NO.</u>	<u>TYPE</u>	<u>DIMENSIONS (m)</u>	<u>LIAISONS PHYSIQUES</u>	<u>PHOTOS</u>
I	cache	2,5m dia. 1,5m hauteur	5m au nord de la structure 1	nil

Institut Culturel Avataq

FICHE DESCRIPTIVE DE L'ENVIRONNEMENT

LOCALISATION DU SITE

COORDONNEES GEOG.: PLAN D'EAU: Funnel CoveCOORDONNEES U.T.M.: DISTANCE/RIVE: 30 mCARTE: 24N/5 est ECH.: 1: 50,000ALTITUDE/PLAN D'EAU: 7 mPHOTO-AERIENNE: MTO8400848 ECH.: 1: 5,000ALTITUDE/MER: 7 mLOCALISATION INFORMELLE: 100m au nord du site IhEj-2 sur la côte

MORPHO-SEDIMENTOLOGIE

DEPOTS DE SURFACE: sable et gravierMORPHOLOGIE: plageRELIEF: pente graduelleDRAINAGE: bon

COUVERT VEGETAL

ESPECES DOMINANTES: mousses et lichens

ESPECES SECONDAIRES: _____

ETENDUE: couvre la majorité du site

NATURE DE L'INTERVENTION

Phase II (inventaire) des recherches archéologiques du projet de réfection
des infrastructures aéroportuaires nordiques.

REMARQUES

nilREFERENCES notes de terrainPHOTOS DU MILIEU nil

RECEPSEUR(S)

DATE 13/8/87Martha JohnsonElisapi Oovaut

FICHE DESCRIPTIVE DU SITE

TOPONYME INUIT _____

DONNEES D'OCCUPATION

APPARTENANCE CULTURELLE: néoesquimaude historique

CHRONOLOGIE ESTIMEE: 50 ans

DIMENSIONS MAX. (m): 80 X 30

SUPERFICIE TOTALE (m2): 2 400

REPARTITION DE L'ESPACE SITE: voir plan du site

TRACES ET VESTIGES D'OCCUPATION OBSERVES

STRUCTURES D'HABITATION: 4 cercles de tente

AUTRES AMENAGEMENTS: 1 cache et 1 foyer

VESTIGES LITHIQUES: nil

AUTRES VESTIGES: objets de métal corrodé observés à la surface

ECHANTILLONNAGE

TECHNIQUES: sondages de 50 X 50 cm

VESTIGES RECUEILLIS: nil

PRELEVEMENTS: nil

ETAT DU SITE

INTEGRITE: la majorité de l'emplacement est intacte

NATURE DE LA PERTURBATION: circulation locale, construction du gazoduc

REMARQUES Quelques structures semblent avoir été endommagées

RECOMMANDATIONS Etant donné la proximité du village, il est recommandé que le site fasse l'objet d'une surveillance à intervalles réguliers.

PHOTOS nil

NO. DU PLAN _____


FICHE DESCRIPTIVE DES STRUCTURES D'HABITATION

NO. DE LA STRUCTURE: 1 APPARTENANCE CULTURELLE: néoesquimaude historique
 TYPE: tente DIMENSIONS INTERNES (m): 8 X 8
 FORME: carrée ORIENTATION: - ETAT: partiellement détruite
 DESCRIPTION: définie par un alignement de roches disposées irrégulièrement

LOCALISATION: dans la section nord du site

AMENAGEMENTS INTERNES

TYPE	DIMENSIONS (m)	ORIENTATION
_____	_____	_____
_____	_____	_____
_____	_____	_____
_____	_____	_____



VESTIGES RECUEILLIS: nil

PRELEVEMENTS: nil

REMARQUES: _____

PHOTOS: nil

FICHE DESCRIPTIVE DES STRUCTURES D'HABITATION

NO. DE LA STRUCTURE: 2 APPARTENANCE CULTURELLE: néoesquimaude historique
 TYPE: tente DIMENSIONS INTERNES (m): 7 X 7
 FORME: irrégulière ORIENTATION: - ETAT: partiellement détruite
 DESCRIPTION: définie par un alignement de roches posées sur la surface

LOCALISATION: _____

AMENAGEMENTS INTERNES

TYPE	DIMENSIONS (m)	ORIENTATION
<u>foyer</u>	<u>1m dia.</u>	<u>-</u>
_____	_____	_____
_____	_____	_____
_____	_____	_____
_____	_____	_____


VESTIGES RECUEILLIS: nilPRELEVEMENTS: nilREMARQUES: nilPHOTOS: nil

FICHE DESCRIPTIVE DES STRUCTURES D'HABITATION

NO. DE LA STRUCTURE: 3 APPARTENANCE CULTURELLE: néoesquimaude historique
 TYPE: tente DIMENSIONS INTERNES (m): 7 X 4
 FORME: rectangulaire/irrégulière ORIENTATION: - ETAT: partiellement détruite
 DESCRIPTION: définie par un alignement de roches angulaires posées sur la surface de la plage
 LOCALISATION: dans la section sud du site

AMENAGEMENTS INTERNES

TYPE	DIMENSIONS (m)	ORIENTATION
_____	_____	_____
_____	_____	_____
_____	_____	_____
_____	_____	_____



VESTIGES RECUEILLIS: nil

PRELEVEMENTS: nil

REMARQUES: nil

PHOTOS: nil

FICHE DESCRIPTIVE DES STRUCTURES D'HABITATION

NO. DE LA STRUCTURE: 4 APPARTENANCE CULTURELLE: néoesquimaude historique
 TYPE: tente DIMENSIONS INTERNES (m): 8 X 8
 FORME: irrégulière/carrée ORIENTATION: - ETAT: partiellement détruite
 DESCRIPTION: définie par un alignement de roches de forme arrondie posées sur la
surface
 LOCALISATION: à l'extrémité sud du site

AMENAGEMENTS INTERNES

TYPE	DIMENSIONS (m)	ORIENTATION
<u>plateforme de couchage</u>	<u>2,5 X 7,4</u>	<u>N/S</u>
<u> </u>	<u> </u>	<u> </u>
<u> </u>	<u> </u>	<u> </u>
<u> </u>	<u> </u>	<u> </u>
<u> </u>	<u> </u>	<u> </u>

VESTIGES RECUEILLIS: nil

PRELEVEMENTS: nil

REMARQUES: nil

PHOTOS: nil

SITE IhEj-3

FICHE DESCRIPTIVE DES AMENAGEMENTS PARTICULIERS

<u>NO.</u>	<u>TYPE</u>	<u>DIMENSIONS (m)</u>	<u>LIAISONS PHYSIQUES</u>	<u>PHOTOS</u>
I	cache	2m dia. 1,5m hauteur	3m à l'est de la structure 4	nil

Institut Culturel Avataq

FICHE DESCRIPTIVE DE L'ENVIRONNEMENT

LOCALISATION DU SITE

COORDONNEES GEOG.: PLAN D'EAU: Funnel Cove
 COORDONNEES U.T.M.: DISTANCE/RIVE: 50 m
 CARTE: 24N/5 est ECH.: 1: 50,000 ALTITUDE/PLAN D'EAU: 5 m
 PHOTO-AERIENNE: MTO8400848 ECH.: 1: 5,000 ALTITUDE/MER: 5 m
 LOCALISATION INFORMELLE: Situé à 100m au nord du site IhEj-3.

MORPHO-SEDIMENTOLOGIE

DEPOTS DE SURFACE: sable, gravier et blocs
 MORPHOLOGIE: terrasse marine
 RELIEF: plat DRAINAGE: moyen

COUVERT VEGETAL

ESPECES DOMINANTES: mousses et sphaignes
 ESPECES SECONDAIRES: aulnes crispés et bleuets
 ETENDUE: irrégulière

NATURE DE L'INTERVENTION

Phase II (inventaire) des recherches archéologiques du projet
de réfection des infrastructures aéroportuaires nordiques.

REMARQUES

nil

REFERENCES notes de terrain

PHOTOS DU MILIEU C87-5(5): 31

RECEPTEUR(S) _____ DATE 13/8/87

Martha Johnson

FICHE DESCRIPTIVE DU SITETOPONYME INUIT _____

DONNEES D'OCCUPATION

APPARTENANCE CULTURELLE: néoesquimaude historiqueCHRONOLOGIE ESTIMEE: indéterminéDIMENSIONS MAX. (m): 100 X 125 SUPERFICIE TOTALE (m2): 12 500REPARTITION DE L'ESPACE SITE: Deux zones réparties au sud et au nord-est, sur une
terrasse de 5m.

TRACES ET VESTIGES D'OCCUPATION OBSERVES

STRUCTURES D'HABITATION: 13 cercles de tenteAUTRES AMENAGEMENTS: 6 cachesVESTIGES LITHIQUES: nilAUTRES VESTIGES: nil

ECHANTILLONNAGE

TECHNIQUES: 4 sondages de 50 X 50 cmVESTIGES RECUEILLIS: nilPRELEVEMENTS: nil

ETAT DU SITE

INTEGRITE: partielNATURE DE LA PERTURBATION: Le gazoduc traverse la partie sud du site.REMARQUES _____

_____RECOMMANDATIONS Il est recommandé que le site fasse l'objet d'une surveillance
à intervalles réguliers.PHOTOS C87-5(5): 28, 29, 31

NO. DU PLAN _____

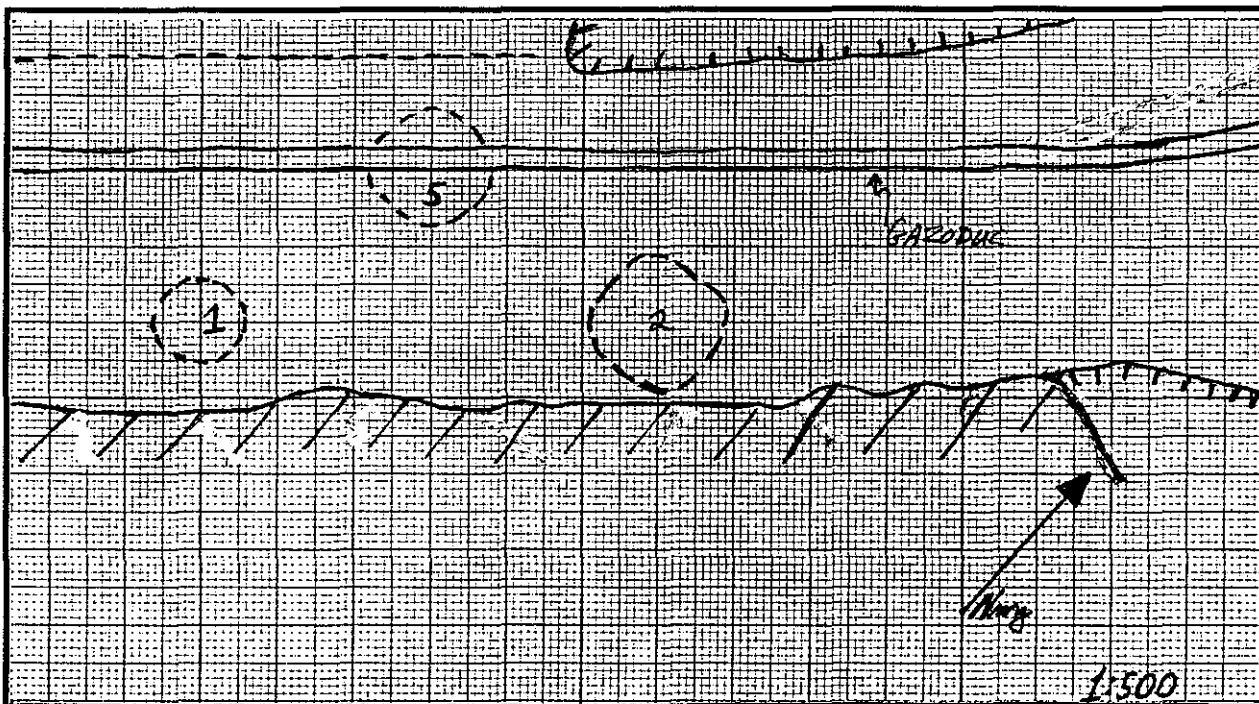
FICHE DESCRIPTIVE DES STRUCTURES D'HABITATION

NO. DE LA STRUCTURE: 1 APPARTENANCE CULTURELLE: néoesquimaude historique
 TYPE: tente DIMENSIONS INTERNES (m): 5m de dia.
 FORME: circulaire ORIENTATION: - ETAT: intacte
 DESCRIPTION: définie par un alignement de roches irrégulièrement distribuées

LOCALISATION: secteur sud du site le long d'un affleurement rocheux

AMENAGEMENTS INTERNES

TYPE	DIMENSIONS (m)	ORIENTATION
_____	_____	_____
_____	_____	_____
_____	_____	_____
_____	_____	_____



VESTIGES RECUEILLIS: nil

PRELEVEMENTS: nil

REMARQUES: nil


PHOTOS: nil

FICHE DESCRIPTIVE DES STRUCTURES D'HABITATION

NO. DE LA STRUCTURE: 2 APPARTENANCE CULTURELLE: néoesquimaude historique
 TYPE: tente DIMENSIONS INTERNES (m): 9 X 9
 FORME: irrégulière/carrée ORIENTATION: - ETAT: partiellement détruite
 DESCRIPTION: définie par un alignement de roches angulaires irrégulièrement distribuées
 LOCALISATION: à 20m au NE de la structure 1

AMENAGEMENTS INTERNES

TYPE	DIMENSIONS (m)	ORIENTATION
_____	_____	_____
_____	_____	_____
_____	_____	_____
_____	_____	_____



VESTIGES RECUEILLIS: nil

PRELEVEMENTS: nil

REMARQUES: démembrement partiel de la structure

PHOTOS: C87-5(5): 28

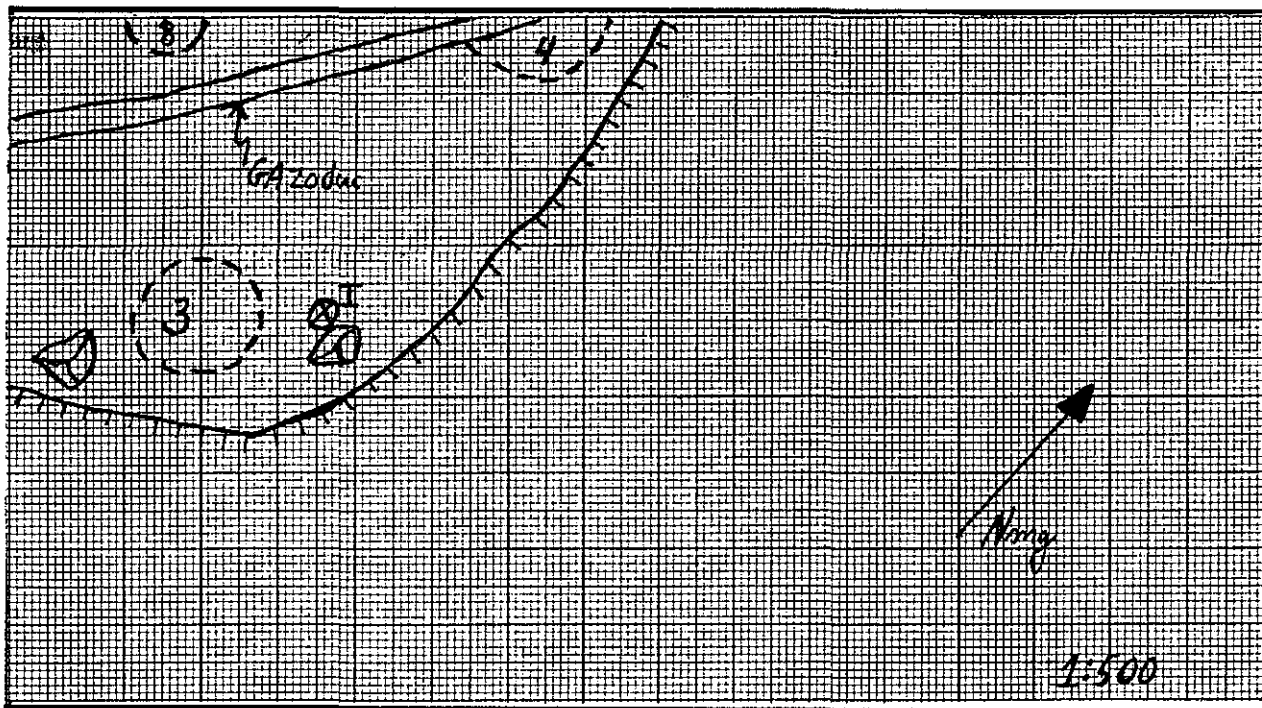
FICHE DESCRIPTIVE DES STRUCTURES D'HABITATION

NO. DE LA STRUCTURE: 3 APPARTENANCE CULTURELLE: néoesquimaude historique
 TYPE: tente DIMENSIONS INTERNES (m): 9 X 8
 FORME: irrégulière ORIENTATION: - ETAT: partiellement détruite
 DESCRIPTION: définie par un alignement de roches rectangulaires irrégulièrement distribuées

LOCALISATION: _____

AMENAGEMENTS INTERNES

TYPE	DIMENSIONS (m)	ORIENTATION
_____	_____	_____
_____	_____	_____
_____	_____	_____
_____	_____	_____



VESTIGES RECUEILLIS: nil

PRELEVEMENTS: nil

REMARQUES: nil

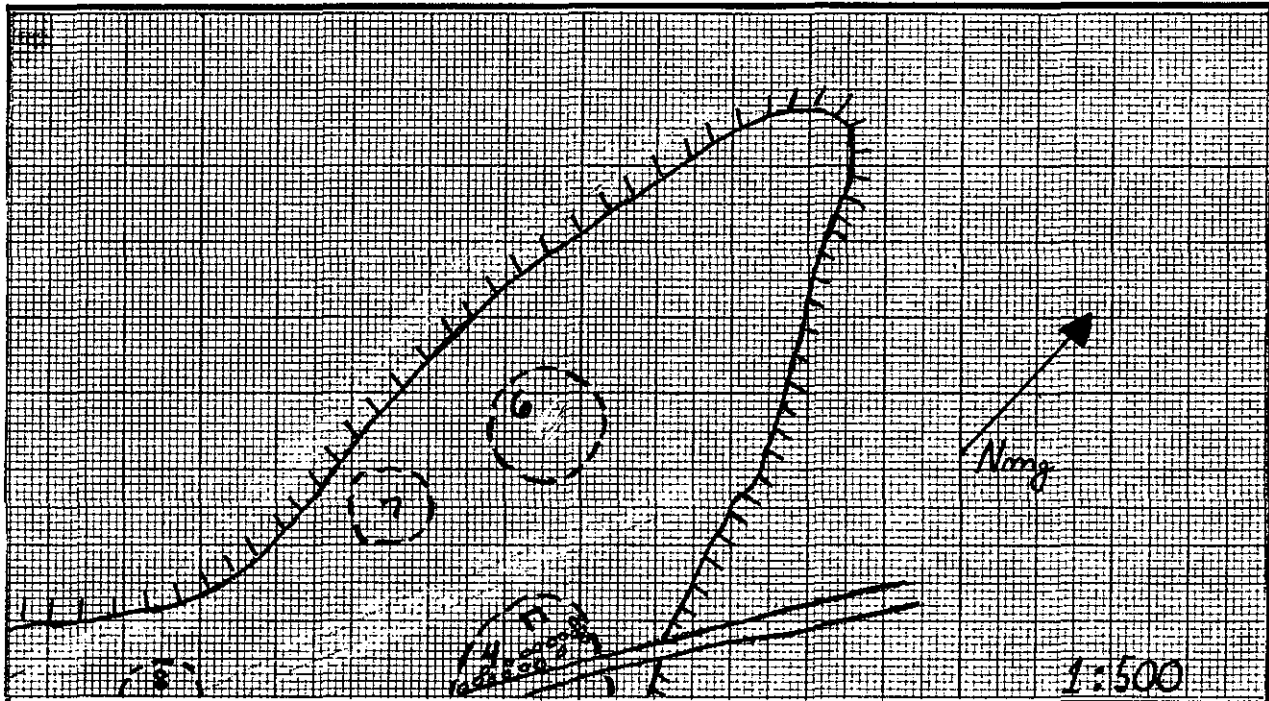
PHOTOS: nil

FICHE DESCRIPTIVE DES STRUCTURES D'HABITATION

NO. DE LA STRUCTURE: 4 APPARTENANCE CULTURELLE: néoesquimaude historique
 TYPE: tente DIMENSIONS INTERNES (m): 8 X 8
 FORME: irrégulière/carrée ORIENTATION: - ETAT: partiellement détruite
 DESCRIPTION: définie par un alignement de roches rectangulaires irrégulièrement
distribuées sur la surface du couvert végétal
 LOCALISATION: située à 20m au nord de la structure 3

AMENAGEMENTS INTERNES

TYPE	DIMENSIONS (m)	ORIENTATION
<u>foyer</u>	<u>1m dia.</u>	<u>-</u>
<u>dallage</u>	<u>8 X 2</u>	<u>N/S</u>



VESTIGES RECUEILLIS: nil

PRELEVEMENTS: nil

REMARQUES: le gazoduc a endommagé la partie est de la structure

PHOTOS: nil

FICHE DESCRIPTIVE DES STRUCTURES D'HABITATION

NO. DE LA STRUCTURE: 5 APPARTENANCE CULTURELLE: néoesquimaude historique
 TYPE: tente DIMENSIONS INTERNES (m): 8 X 8
 FORME: irrégulière/carrée ORIENTATION: - ETAT: partiellement détruite
 DESCRIPTION: définie par un alignement de roches rectangulaires irrégulièrement
distribuées et posées sur la végétation
 LOCALISATION: située à 10 m au nord de la structure 1

AMENAGEMENTS INTERNES

TYPE	DIMENSIONS (m)	ORIENTATION
<u>foyer</u>	<u>1m dia.</u>	<u>-</u>

VESTIGES RECUEILLIS: nil

PRELEVEMENTS: nil

REMARQUES: portion NO de la structure a été détruit par le gazoduc


PHOTOS: nil

FICHE DESCRIPTIVE DES STRUCTURES D'HABITATION

NO. DE LA STRUCTURE: 6 APPARTENANCE CULTURELLE: néoesquimaude historique
 TYPE: tente DIMENSIONS INTERNES (m): 7 X 7
 FORME: irrégulière/carrée ORIENTATION: - ETAT: partiellement détruite
 DESCRIPTION: définie par un alignement de roches angulaires irrégulièrement
distribuées sur la surface de la végétation
 LOCALISATION: située à 5m au NO de la structure 4

AMENAGEMENTS INTERNES

TYPE	DIMENSIONS (m)	ORIENTATION
_____	_____	_____
_____	_____	_____
_____	_____	_____
_____	_____	_____



VESTIGES RECUEILLIS: nil

PRELEVEMENTS: nil

REMARQUES: nil

PHOTOS: nil

FICHE DESCRIPTIVE DES STRUCTURES D'HABITATION

NO. DE LA STRUCTURE: 7 APPARTENANCE CULTURELLE: néoesquimaude historique
 TYPE: tente DIMENSIONS INTERNES (m): 5m dia.
 FORME: circulaire ORIENTATION: - ETAT: partiellement détruite
 DESCRIPTION: définie par un alignement de roches angulaires irrégulièrement
distribuées
 LOCALISATION: située à 5m au sud de la structure 6

AMENAGEMENTS INTERNES

TYPE	DIMENSIONS (m)	ORIENTATION
_____	_____	_____
_____	_____	_____
_____	_____	_____
_____	_____	_____

VESTIGES RECUEILLIS: nil

PRELEVEMENTS: nil

REMARQUES: nil


PHOTOS: nil

FICHE DESCRIPTIVE DES STRUCTURES D'HABITATION

NO. DE LA STRUCTURE: 8 APPARTENANCE CULTURELLE: néoesquimaude historique
 TYPE: tente DIMENSIONS INTERNES (m): 5m dia.
 FORME: circulaire ORIENTATION: - ETAT: partiellement détruite
 DESCRIPTION: définie par un alignement de roches rectangulaires irrégulièrement distribuées
 LOCALISATION: située à 10m au sud de la structure 7

AMENAGEMENTS INTERNES

TYPE	DIMENSIONS (m)	ORIENTATION
_____	_____	_____
_____	_____	_____
_____	_____	_____
_____	_____	_____



VESTIGES RECUEILLIS: nil

PRELEVEMENTS: nil

REMARQUES: nil


PHOTOS: nil

FICHE DESCRIPTIVE DES STRUCTURES D'HABITATION

NO. DE LA STRUCTURE: 9 APPARTENANCE CULTURELLE: néoesquimaude historique
 TYPE: tente DIMENSIONS INTERNES (m): 8 X 8
 FORME: irrégulière/carrée ORIENTATION: - ETAT: intacte
 DESCRIPTION: définie par un alignement de roches irrégulièrement
distribuées
 LOCALISATION: située à proximité d'un étang, 30m au NO du gazoduc

AMENAGEMENTS INTERNES

TYPE	DIMENSIONS (m)	ORIENTATION
<u>foyer</u>	<u>1m dia.</u>	<u>-β</u>



VESTIGES RECUEILLIS: nil

PRELEVEMENTS: nil

REMARQUES: nil

PHOTOS: nil

FICHE DESCRIPTIVE DES STRUCTURES D'HABITATION

NO. DE LA STRUCTURE: 10 APPARTENANCE CULTURELLE: néoesquimaude historique
 TYPE: tente DIMENSIONS INTERNES (m): 10m dia.
 FORME: circulaire ORIENTATION: - ETAT: partiellement détruite
 DESCRIPTION: définie par un alignement de roches irrégulièrement
distribuées
 LOCALISATION: située à 2m au nord de la structure 9

AMENAGEMENTS INTERNES

TYPE	DIMENSIONS (m)	ORIENTATION
_____	_____	_____
_____	_____	_____
_____	_____	_____
_____	_____	_____

VESTIGES RECUEILLIS: nil

PRELEVEMENTS: nil

REMARQUES: démembrement partiel

PHOTOS: nil

FICHE DESCRIPTIVE DES STRUCTURES D'HABITATION

NO. DE LA STRUCTURE: 11 APPARTENANCE CULTURELLE: néoesquimaude historique
 TYPE: tente DIMENSIONS INTERNES (m): 7 X 4
 FORME: irrégulière/ovale ORIENTATION: E/O ETAT: partiellement détruite
 DESCRIPTION: définie par un alignement de roches plates et angulaires irrégulièrement distribuées
 LOCALISATION: à 5m au SE de la structure 13

AMENAGEMENTS INTERNES

TYPE	DIMENSIONS (m)	ORIENTATION
_____	_____	_____
_____	_____	_____
_____	_____	_____
_____	_____	_____

VESTIGES RECUEILLIS: nil

PRELEVEMENTS: nil

REMARQUES: nil


PHOTOS: nil

FICHE DESCRIPTIVE DES STRUCTURES D'HABITATION

NO. DE LA STRUCTURE: 12 APPARTENANCE CULTURELLE: néoesquimaude historique
 TYPE: tente DIMENSIONS INTERNES (m): 7m dia.
 FORME: circulaire ORIENTATION: - ETAT: partiellement détruite
 DESCRIPTION: définie par un alignement de roches angulaires irrégulièrement distribuées
 LOCALISATION: à 20 m au nord de la structure 11

AMENAGEMENTS INTERNES

TYPE	DIMENSIONS (m)	ORIENTATION
_____	_____	_____
_____	_____	_____
_____	_____	_____
_____	_____	_____



VESTIGES RECUEILLIS: nil

PRELEVEMENTS: nil

REMARQUES: démembrement partiel

PHOTOS: nil

FICHE DESCRIPTIVE DES STRUCTURES D'HABITATION

NO. DE LA STRUCTURE: 13 APPARTENANCE CULTURELLE: néoesquimaude historique
 TYPE: tente DIMENSIONS INTERNES (m): 7 X 7
 FORME: irrégulière/carrée ORIENTATION: - ETAT: partiellement détruite
 DESCRIPTION: définie par un alignement de roches angulaires irrégulièrement
distribuées
 LOCALISATION: à côté de la structure 12

AMENAGEMENTS INTERNES

TYPE	DIMENSIONS (m)	ORIENTATION
_____	_____	_____
_____	_____	_____
_____	_____	_____
_____	_____	_____

VESTIGES RECUEILLIS: nil

PRELEVEMENTS: nil

REMARQUES: partiellement démembrée

PHOTOS: nil

FICHE DESCRIPTIVE DES AMENAGEMENTS PARTICULIERS

<u>NO.</u>	<u>TYPE</u>	<u>DIMENSIONS (m)</u>	<u>LIAISONS PHYSIQUES</u>	<u>PHOTOS</u>
I	cache	1,5m dia. 1,0m hauteur	à côté de la structure 3	C87-5(5): 29
II	cache	1,0m dia. 1,0 hauteur	5m de la structure 11	nil
III	cache	1,0m dia. 1,0m hauteur	5m de la cache II	nil
IV	cache	1,5m dia. 1,5m hauteur	3m de la structure 11	nil
V	cache	2,0m dia. 1,5m hauteur	10m de la structure 11	nil
VI	cache	1,0m dia. 1,0m hauteur	15m au nord de la structure 11	nil

FICHE DESCRIPTIVE DE L'ENVIRONNEMENT

LOCALISATION DU SITE

COORDONNEES GEOG.: PLAN D'EAU: Funnel Cove
 COORDONNEES U.T.M.: DISTANCE/RIVE: 400 m
 CARTE: 24N/5 est ECH.: 1: 50,000 ALTITUDE/PLAN D'EAU: _____ m
 PHOTO-AERIENNE: MTO8400823 ECH.: 1: 5,000 ALTITUDE/MER: 2 m
 LOCALISATION INFORMELLE: Situé sur une petite péninsule donnant sur le ruisseau Voltz

MORPHO-SEDIMENTOLOGIE

DEPOTS DE SURFACE: sable et gravier
 MORPHOLOGIE: plage
 RELIEF: plat DRAINAGE: moyen

COUVERT VEGETAL

ESPECES DOMINANTES: mousses et lichens
 ESPECES SECONDAIRES: _____
 ETENDUE: couvre presque la totalité du site

NATURE DE L'INTERVENTION

Phase II (inventaire) des recherches archéologiques du projet
de réfection des infrastructures aéroportuaires nordiques.

REMARQUES

nil

REFERENCES notes de terrain

PHOTOS DU MILIEU C87-5(5): 31, C87-5(5): 33

RECEPTEUR(S) _____ DATE 13/8/87

Martha Johnson

Elisapi Oovaut

FICHE DESCRIPTIVE DU SITE

TOPONYME INUIT _____

DONNEES D'OCCUPATION

APPARTENANCE CULTURELLE: néoesquimaude historiqueCHRONOLOGIE ESTIMEE: 50 à 75 ansDIMENSIONS MAX. (m): 50 X 100 SUPERFICIE TOTALE (m2): 5000REPARTITION DE L'ESPACE SITE: voir plan du site

TRACES ET VESTIGES D'OCCUPATION OBSERVES

STRUCTURES D'HABITATION: 2 cercles de tenteAUTRES AMENAGEMENTS: 5 cachesVESTIGES LITHIQUES: nilAUTRES VESTIGES: objets de métal observés en surface

ECHANTILLONNAGE

TECHNIQUES: sondages de 50 X 50 cmVESTIGES RECUEILLIS: nilPRELEVEMENTS: nil

ETAT DU SITE

INTEGRITE: relativement intactNATURE DE LA PERTURBATION: traces de motoneiges dans le secteur ouest du site

REMARQUES _____

RECOMMANDATIONS Il est recommandé que le site fasse l'objet d'une surveillance à intervalles réguliers.PHOTOS C87-5(5): 34, 35

NO. DU PLAN _____

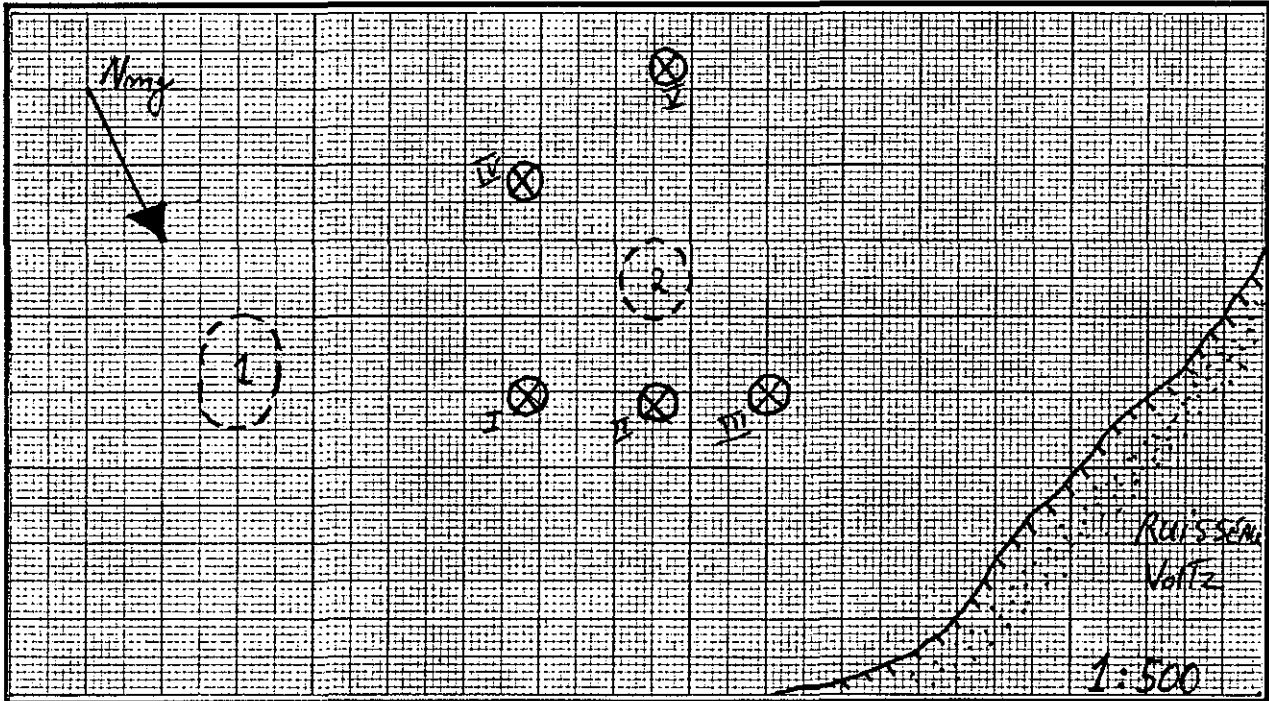
FICHE DESCRIPTIVE DES STRUCTURES D'HABITATION

NO. DE LA STRUCTURE: 1 APPARTENANCE CULTURELLE: néoesquimaude historique
 TYPE: tente DIMENSIONS INTERNES (m): 8 X 5
 FORME: rectangulaire ORIENTATION: NE/SO ETAT: partiellement détruite
 DESCRIPTION: faiblement empierrée

LOCALISATION: portion NE de l'île, à 35m de la rive est

AMENAGEMENTS INTERNES

TYPE	DIMENSIONS (m)	ORIENTATION
_____	_____	_____
_____	_____	_____
_____	_____	_____
_____	_____	_____



VESTIGES RECUEILLIS: nil

PRELEVEMENTS: nil

REMARQUES: nil

PHOTOS: nil


FICHE DESCRIPTIVE DES STRUCTURES D'HABITATION

NO. DE LA STRUCTURE: 2 APPARTENANCE CULTURELLE: néoesquimaude historique
 TYPE: tente DIMENSIONS INTERNES (m): 5 X 5
 FORME: irrégulière ORIENTATION: ? ETAT: partiellement détruite
 DESCRIPTION: faiblement empierrée

LOCALISATION: 50m à l'ouest de la structure 1

AMENAGEMENTS INTERNES

TYPE	DIMENSIONS (m)	ORIENTATION
_____	_____	_____
_____	_____	_____
_____	_____	_____
_____	_____	_____



VESTIGES RECUEILLIS: nil

PRELEVEMENTS: nil

REMARQUES: nil

PHOTOS: nil

FICHE DESCRIPTIVE DES AMENAGEMENTS PARTICULIERS

<u>NO.</u>	<u>TYPE</u>	<u>DIMENSIONS (m)</u>	<u>LIAISONS PHYSIQUES</u>	<u>PHOTOS</u>
I	cache	3,0m dia. 1,5m hauteur	12m au NO de la structure 1	C87-5(5); 34
II	cache	3m dia. 1,5m dia.	7m au NO de la cache I	Nil
III	cache	3,0m dia. 1,0 hauteur	5m au NO de la cache II	Nil
IV	cache	2,5m dia. 1,0m hauteur	7m au sud de la structure 2.	Nil
V	cache	3,0m dia.	7m à l'ouest de la cache IV	Nil

FICHE DESCRIPTIVE DE L'ENVIRONNEMENT

LOCALISATION DU SITE

COORDONNEES GEOG.: PLAN D'EAU: Funnel CoveCOORDONNEES U.T.M.: DISTANCE/RIVE: 100 mCARTE: 24N/5 est ECH.: 1: 50,000

ALTITUDE/PLAN D'EAU: _____ m

PHOTO-AERIENNE: MTO840084 ECH.: 1: 5,000ALTITUDE/MER: 8 mLOCALISATION INFORMELLE: Situé à 200m au nord-est du site IhEj-4, à l'ouest du
dépotoir et du cimetière.

MORPHO-SEDIMENTOLOGIE

DEPOTS DE SURFACE: sable, gravier et blocsMORPHOLOGIE: till avec affleurements rocheuxRELIEF: pente graduelle DRAINAGE: bon

COUVERT VEGETAL

ESPECES DOMINANTES: mousses et lichens

ESPECES SECONDAIRES: _____

ETENDUE: couvre la presque totalité du site

NATURE DE L'INTERVENTION

Phase II (inventaire) des recherches archéologiques du projet
de réfection des infrastructures aéroportuaires nordiques.

REMARQUES

nilREFERENCES notes de terrainPHOTOS DU MILIEU nil

RECENSEUR(S)

DATE 14/8/87Martha JohnsonElisapi Oovaut

FICHE DESCRIPTIVE DU SITETOPONYME INUIT _____
_____**DONNEES D'OCCUPATION**APPARTENANCE CULTURELLE: néoesquimaude historiqueCHRONOLOGIE ESTIMEE: 50 X 75 ansDIMENSIONS MAX. (m): 25 X 25 SUPERFICIE TOTALE (m2): 625REPARTITION DE L'ESPACE SITE: voir plan du site**TRACES ET VESTIGES D'OCCUPATION OBSERVES**STRUCTURES D'HABITATION: 2 cercles de tenteAUTRES AMENAGEMENTS: nilVESTIGES LITHIQUES: nilAUTRES VESTIGES: nil**ECHANTILLONNAGE**TECHNIQUES: sondages de 50 X 50 cmVESTIGES RECUEILLIS: objet en boisPRELEVEMENTS: nil**ETAT DU SITE**INTEGRITE: intactNATURE DE LA PERTURBATION: _____
_____**REMARQUES** _____

_____**RECOMMANDATIONS** _____
_____PHOTOS nil

NO. DU PLAN _____

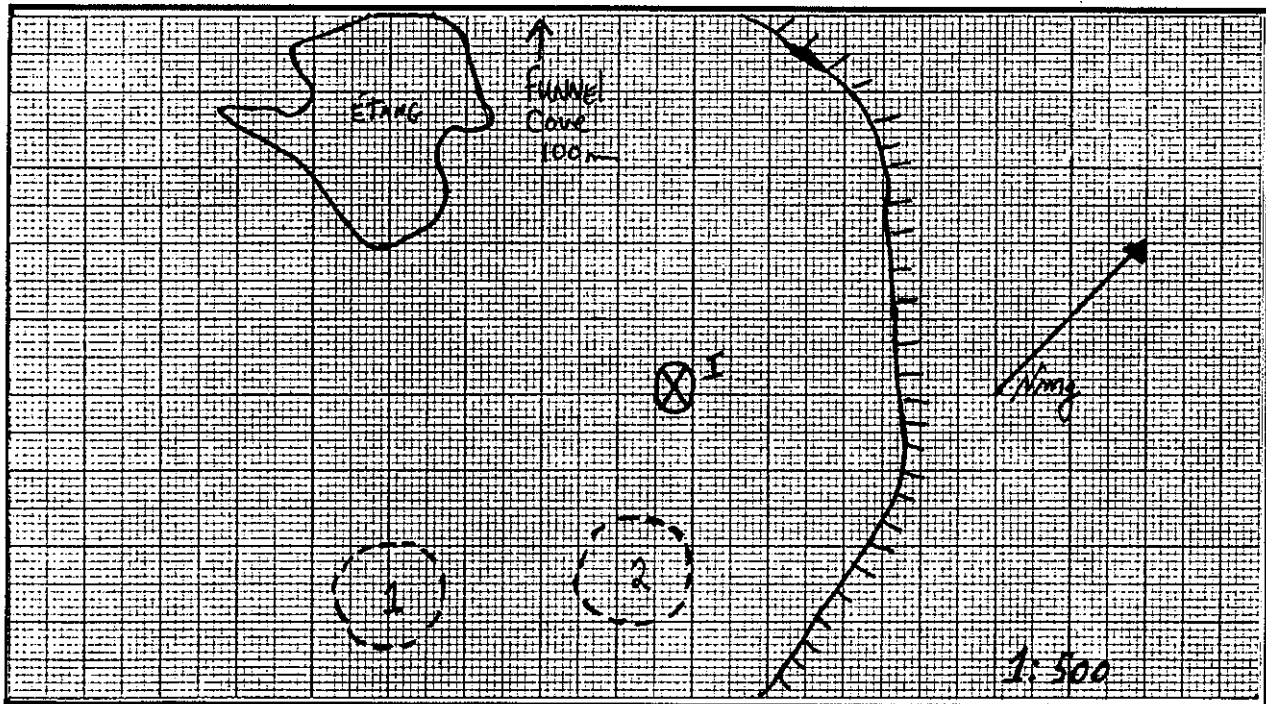
FICHE DESCRIPTIVE DES STRUCTURES D'HABITATION

NO. DE LA STRUCTURE: 1 APPARTENANCE CULTURELLE: néoesquimaude historique
 TYPE: tente DIMENSIONS INTERNES (m): 7 X 7
 FORME: circulaire ORIENTATION: E/O ETAT: intacte
 DESCRIPTION: définie par un alignement de roches

LOCALISATION: 20m au SE de l'étang

AMENAGEMENTS INTERNES

TYPE	DIMENSIONS (m)	ORIENTATION



VESTIGES RECUEILLIS: 1 vestige en bois

PRELEVEMENTS: nil

REMARQUES: nil

PHOTOS: nil

FICHE DESCRIPTIVE DES STRUCTURES D'HABITATION

NO. DE LA STRUCTURE: 2 APPARTENANCE CULTURELLE: néoesquimaude historique
 TYPE: tente DIMENSIONS INTERNES (m): 7m dia.
 FORME: circulaire ORIENTATION: - ETAT: intacte
 DESCRIPTION: définie par un alignement de roches

LOCALISATION: située à 8m au NE de la structure 1

AMENAGEMENTS INTERNES

TYPE	DIMENSIONS (m)	ORIENTATION
_____	_____	_____
_____	_____	_____
_____	_____	_____
_____	_____	_____

VESTIGES RECUEILLIS: nil

PRELEVEMENTS: nil

REMARQUES: nil

PHOTOS: nil

FICHE SONDAGE

NO. DU SONDAGE: 1 DIMENSIONS: 50 X 50 cm PROFONDEUR: 15 cmLOCALISATION: à l'intérieur de la structure 1VESTIGES RECUEILLIS: 1 fragment de bois*


TRACES D'OCCUPATION: _____

PRELEVEMENTS: nil


STRATIGRAPHIE

COUCHE	DESCRIPTION	EPAISSEUR (X)
I	végétation et tourbe	4 cm
II	gravier	11 cm

PROFIL DE SOL

MUR: nord ECH.: 1:10

LOCALISATION DES VESTIGES

COUCHE: I ECH.: 1:10

LEGENDE:

	tourbe
	gravier

LEGENDE:

	fragment de bois*

REMARQUES: nil * - REJETÉ EN LABORATOIRE; FRAGMENT FUGACE.PHOTOS: nil

FICHE DESCRIPTIVE DE L'ENVIRONNEMENT

LOCALISATION DU SITE

COORDONNEES GEOG.: PLAN D'EAU: Baie Hopes AdvanceCOORDONNEES U.T.M.: DISTANCE/RIVE: 100 mCARTE: 24N/5 est ECH.: 1: 50,000

ALTTUDE/PLAN D'EAU: _____ m

PHOTO-AERIENNE: MTQ8400846 ECH.: 1: 5,000ALTTUDE/MER: 6 mLOCALISATION INFORMELLE: Situé à 60m au nord du site IhEj-6.

MORPHO-SEDIMENTOLOGIE

DEPOTS DE SURFACE: gravierMORPHOLOGIE: plageRELIEF: pente graduelle DRAINAGE: bon

COUVERT VEGETAL

ESPECES DOMINANTES: mousses et lichens

ESPECES SECONDAIRES: _____

ETENDUE: couvre la presque totalité du site

NATURE DE L'INTERVENTION

Phase II (inventaire) des recherches archéologiques du projet
de réfection des infrastructures aéroportuaires nordiques.

REMARQUES

nilREFERENCES notes de terrainPHOTOS DU MILIEU nil

RECEPSEUR(S)

DATE 14/8/87Martha Johnson

FICHE DESCRIPTIVE DU SITE

TOPONYME INUIT _____

DONNEES D'OCCUPATION

APPARTENANCE CULTURELLE: néoesquimaude historiqueCHRONOLOGIE ESTIMEE: 50 à 75 ansDIMENSIONS MAX. (m): 15 X 15 SUPERFICIE TOTALE (m2): 225REPARTITION DE L'ESPACE SITE: voir plan du site

TRACES ET VESTIGES D'OCCUPATION OBSERVES

STRUCTURES D'HABITATION: 1 cercle de tenteAUTRES AMENAGEMENTS: nilVESTIGES LITHIQUES: nilAUTRES VESTIGES: nil

ECHANTILLONNAGE

TECHNIQUES: sondages de 50 X 50 cmVESTIGES RECUEILLIS: nilPRELEVEMENTS: nil

ETAT DU SITE

INTEGRITE: intactNATURE DE LA PERTURBATION: _____
_____REMARQUES _____

_____RECOMMANDATIONS _____
_____PHOTOS nil

NO. DU PLAN _____

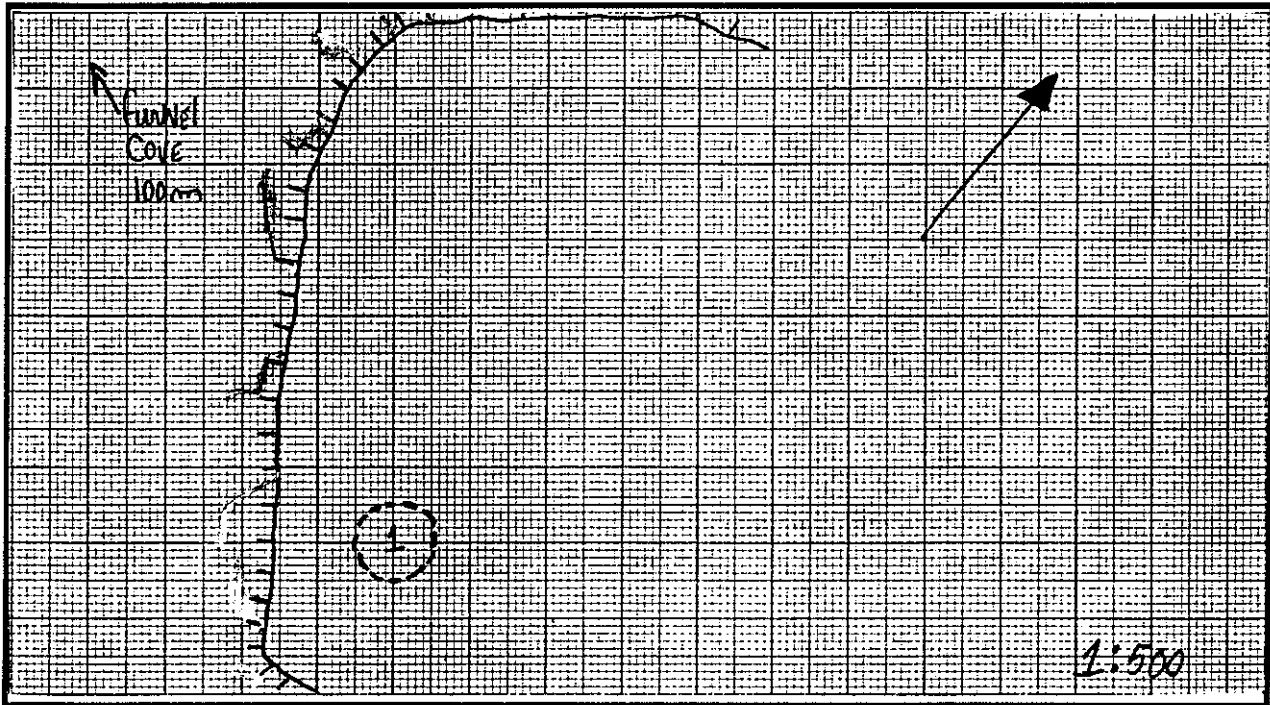
FICHE DESCRIPTIVE DES STRUCTURES D'HABITATION

NO. DE LA STRUCTURE: 1 APPARTENANCE CULTURELLE: néoesquimaude historique
 TYPE: tente DIMENSIONS INTERNES (m): 5m dia.
 FORME: circulaire ORIENTATION: - ETAT: intacte
 DESCRIPTION: définie par un alignement de roches

LOCALISATION: _____

AMENAGEMENTS INTERNES

TYPE	DIMENSIONS (m)	ORIENTATION
_____	_____	_____
_____	_____	_____
_____	_____	_____
_____	_____	_____



VESTIGES RECUEILLIS: nil

PRELEVEMENTS: nil

REMARQUES: nil

PHOTOS: C87-5(6): 0

FICHE DESCRIPTIVE DE L'ENVIRONNEMENT

LOCALISATION DU SITE

COORDONNEES GEOG.: PLAN D'EAU: Funnel CoveCOORDONNEES U.T.M.: DISTANCE/RIVE: 100 mCARTE: 24N/5 est ECH.: 1: 50,000

ALTITUDE/PLAN D'EAU: _____ m

PHOTO-AERIENNE: MTO8400845 ECH.: 1: 5,000ALTITUDE/MER: 4-5 mLOCALISATION INFORMELLE: Situé sur la côte à 300m au nord du site IhEj-7.

MORPHO-SEDIMENTOLOGIE

DEPOTS DE SURFACE: sable et gravierMORPHOLOGIE: plageRELIEF: pente graduelleDRAINAGE: bon

COUVERT VEGETAL

ESPECES DOMINANTES: mousses et lichens

ESPECES SECONDAIRES: _____

ETENDUE: couvre la presque totalité du site

NATURE DE L'INTERVENTION

Phase II (inventaire) des recherches archéologiques du projetde réfection des infrastructures aéroportuaires nordiques.

REMARQUES

nilREFERENCES notes de terrainPHOTOS DU MILIEU nil

RECEPTEUR(S)

DATE 14/8/87Martha Johnson

FICHE DESCRIPTIVE DU SITETOPONYME INUIT _____

DONNEES D'OCCUPATION

APPARTENANCE CULTURELLE: néoesquimaude historiqueCHRONOLOGIE ESTIMEE: 100-200 ansDIMENSIONS MAX. (m): 50 X 50 SUPERFICIE TOTALE (m²): 2 500REPARTITION DE L'ESPACE SITE: voir plan du site

TRACES ET VESTIGES D'OCCUPATION OBSERVES

STRUCTURES D'HABITATION: 4 cercles de tenteAUTRES AMENAGEMENTS: 1 aménagement indéterminéVESTIGES LITHIQUES: nilAUTRES VESTIGES: nil

ECHANTILLONNAGE

TECHNIQUES: sondages de 50 X 50 cmVESTIGES RECUEILLIS: nilPRELEVEMENTS: nil

ETAT DU SITE

INTEGRITE: intactNATURE DE LA PERTURBATION: _____
_____REMARQUES _____

_____RECOMMANDATIONS _____
_____PHOTOS nil

NO. DU PLAN _____

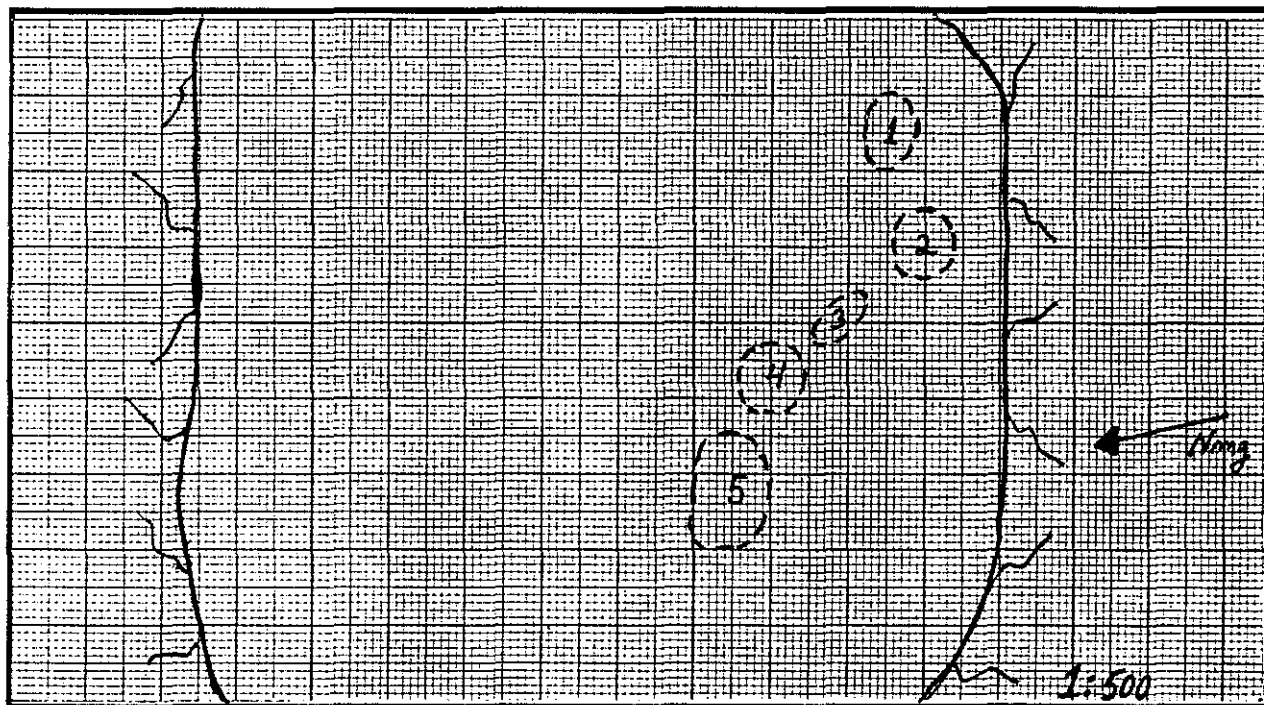
FICHE DESCRIPTIVE DES STRUCTURES D'HABITATION

NO. DE LA STRUCTURE: 1 APPARTENANCE CULTURELLE: néoesquimaude historique
 TYPE: tente DIMENSIONS INTERNES (m): 5 X 4
 FORME: ovale ORIENTATION: E/O ETAT: intacte
 DESCRIPTION: définie par un alignement irréguliers de grosses roches

LOCALISATION: à côté d'un affleurement rocheux

AMENAGEMENTS INTERNES

TYPE	DIMENSIONS (m)	ORIENTATION



VESTIGES RECUEILLIS: nil

PRELEVEMENTS: nil

REMARQUES: nil

PHOTOS: C87-5(6): 0

FICHE DESCRIPTIVE DES STRUCTURES D'HABITATION

NO. DE LA STRUCTURE: 2 APPARTENANCE CULTURELLE: néoesquimaude historiqueTYPE: tente DIMENSIONS INTERNES (m): 5 X 4FORME: irrégulière ORIENTATION: ? ETAT: intacte ?DESCRIPTION: faiblement empierréeLOCALISATION: à côté d'un affleurement rocheux

AMENAGEMENTS INTERNES

TYPE	DIMENSIONS (m)	ORIENTATION
_____	_____	_____
_____	_____	_____
_____	_____	_____
_____	_____	_____

VESTIGES RECUEILLIS: nilPRELEVEMENTS: nilREMARQUES: couvert végétal très densePHOTOS: nil


FICHE DESCRIPTIVE DES STRUCTURES D'HABITATION

NO. DE LA STRUCTURE: 3 APPARTENANCE CULTURELLE: néoesquimaude historique
 TYPE: tente ? DIMENSIONS INTERNES (m): 3 X 2
 FORME: ovale ORIENTATION: N/S ETAT: intacte ?
 DESCRIPTION: faiblement empierrée

LOCALISATION: 3m au nord de la structure 2

AMENAGEMENTS INTERNES

TYPE	DIMENSIONS (m)	ORIENTATION
_____	_____	_____
_____	_____	_____
_____	_____	_____
_____	_____	_____



VESTIGES RECUEILLIS: nil

PRELEVEMENTS: nil

REMARQUES: Cercle de tente ou cache ?

PHOTOS: nil

FICHE DESCRIPTIVE DES STRUCTURES D'HABITATION

NO. DE LA STRUCTURE: 4 APPARTENANCE CULTURELLE: néoesquimaude historique
 TYPE: tente DIMENSIONS INTERNES (m): 5m dia.
 FORME: circulaire/irrégulière ORIENTATION: ? ETAT: intacte
 DESCRIPTION: définie par un alignement de roches

LOCALISATION: 2m au nord de la structure 3

AMENAGEMENTS INTERNES

TYPE	DIMENSIONS (m)	ORIENTATION
_____	_____	_____
_____	_____	_____
_____	_____	_____
_____	_____	_____

VESTIGES RECUEILLIS: nil

PRELEVEMENTS: nil

REMARQUES: nil

PHOTOS: nil

FICHE DESCRIPTIVE DES STRUCTURES D'HABITATION

NO. DE LA STRUCTURE: 5 APPARTENANCE CULTURELLE: néoesquimaude historique
 TYPE: tente DIMENSIONS INTERNES (m): 8 X 5
 FORME: irrégulière ORIENTATION: - ETAT: intacte ?
 DESCRIPTION: faiblement empierrée

LOCALISATION: 1m au nord de la structure 4

AMENAGEMENTS INTERNES

TYPE	DIMENSIONS (m)	ORIENTATION
_____	_____	_____
_____	_____	_____
_____	_____	_____
_____	_____	_____

VESTIGES RECUEILLIS: nil

PRELEVEMENTS: nil

REMARQUES: nil

PHOTOS: nil

FICHE DESCRIPTIVE DE L'ENVIRONNEMENT

LOCALISATION DU SITE

COORDONNEES GEOG.: PLAN D'EAU: Funnel Cove
 COORDONNEES U.T.M.: DISTANCE/RIVE: 150 m
 CARTE: 24N/5 est ECH.: 1: 50,000 ALTITUDE/PLAN D'EAU: _____ m
 PHOTO-AERIENNE: MTO8400845 ECH.: 1: 5,000 ALTITUDE/MER: 5 m
 LOCALISATION INFORMELLE: Situé à 300m au nord-est du site IhEj-8.

MORPHO-SEDIMENTOLOGIE

DEPOTS DE SURFACE: gravier et blocs
 MORPHOLOGIE: champ de blocs
 RELIEF: relativement plat DRAINAGE: bon

COUVERT VEGETAL

ESPECES DOMINANTES: mousses et lichens
 ESPECES SECONDAIRES: _____
 ETENDUE: couvre la presque totalité du site

NATURE DE L'INTERVENTION

Phase II (inventaire) des recherches archéologiques du projet
de réfection des infrastructures aéroportuaires nordiques.

REMARQUES

nil

REFERENCES notes de terrain

PHOTOS DU MILIEU nil

RECEPTEUR(S) _____ DATE 14/8/87

Martha Johnson

FICHE DESCRIPTIVE DU SITE

TOPONYME INUIT _____

DONNEES D'OCCUPATIONAPPARTENANCE CULTURELLE: néoesquimaude historique/préhistorique ?CHRONOLOGIE ESTIMEE: 75 et plusDIMENSIONS MAX. (m): 10 X 10 SUPERFICIE TOTALE (m2): 100REPARTITION DE L'ESPACE SITE: couvre une petite terrasse et un affleurement rocheux**TRACES ET VESTIGES D'OCCUPATION OBSERVES**STRUCTURES D'HABITATION: 1 cercle de tenteAUTRES AMENAGEMENTS: nilVESTIGES LITHIQUES: nilAUTRES VESTIGES: nil**ECHANTILLONNAGE**TECHNIQUES: sondages de 50 X 50 cmVESTIGES RECUEILLIS: nilPRELEVEMENTS: nil**ETAT DU SITE**INTEGRITE: intact

NATURE DE LA PERTURBATION: _____

REMARQUES _____**RECOMMANDATIONS** _____PHOTOS C87-5(6): 1

NO. DU PLAN _____


FICHE DESCRIPTIVE DES STRUCTURES D'HABITATION

NO. DE LA STRUCTURE: 1 APPARTENANCE CULTURELLE: néoesquimaude historique
 TYPE: tente DIMENSIONS INTERNES (m): 10 X 8
 FORME: rectangulaire ORIENTATION: N/S ETAT: intacte
 DESCRIPTION: définie par un alignement de dimensions variables

LOCALISATION: à côté d'un affleurement rocheux

AMENAGEMENTS INTERNES

TYPE	DIMENSIONS (m)	ORIENTATION
<u>foyer</u>	<u>0,50X0,50</u>	<u>-</u>



VESTIGES RECUEILLIS: nil

PRELEVEMENTS: nil

REMARQUES: nil

PHOTOS: C87-5(6): 1

FICHE DESCRIPTIVE DE L'ENVIRONNEMENT

LOCALISATION DU SITE

COORDONNEES GEOG.: PLAN D'EAU: Baie Hopes AdvanceCOORDONNEES U.T.M.: DISTANCE/RIVE: 30 mCARTE: 24N/5 est ECH.: 1: 50,000

ALTTUDE/PLAN D'EAU: _____ m

PHOTO-AERIENNE: MTQ840088 ECH.: 1: 5,000ALTTUDE/MER: 2 mLOCALISATION INFORMELLE: au sud-est de Range Point (2km); à proximité d'un ruisseau et près de plusieurs petits lacs.

MORPHO-SEDIMENTOLOGIE

DEPOTS DE SURFACE: sable et gravierMORPHOLOGIE: paléoplageRELIEF: plat DRAINAGE: moyen

COUVERT VEGETAL

ESPECES DOMINANTES: mousses et lichens

ESPECES SECONDAIRES: _____

ETENDUE: couvre la moitié du site

NATURE DE L'INTERVENTION

Phase II (inventaire) des recherches archéologiques du projetde réfection des infrastructures aéroportuaires nordiques.

REMARQUES

nilREFERENCES notes de terrainPHOTOS DU MILIEU C87-5(6): 8, 9 et 10

RECENSEUR(S)

DATE 14/8/87Martha Johnson

FICHE DESCRIPTIVE DU SITETOPONYME INUIT _____

DONNEES D'OCCUPATION

APPARTENANCE CULTURELLE: néoesquimaude historiqueCHRONOLOGIE ESTIMEE: 25 à 100 ansDIMENSIONS MAX. (m): 40 X 25 SUPERFICIE TOTALE (m2): 1 000REPARTITION DE L'ESPACE SITE: situé sur une petite terrasse entre un ruisseau et un affleurement rocheux

TRACES ET VESTIGES D'OCCUPATION OBSERVES

STRUCTURES D'HABITATION: 3 cercles de tenteAUTRES AMENAGEMENTS: nilVESTIGES LITHIQUES: nilAUTRES VESTIGES: nil

ECHANTILLONNAGE

TECHNIQUES: sondages de 50 X 50 cmVESTIGES RECUEILLIS: nilPRELEVEMENTS: nil

ETAT DU SITE

INTEGRITE: intactNATURE DE LA PERTURBATION: _____
_____REMARQUES Une cache se trouve à 70m à l'est du site.

_____RECOMMANDATIONS _____
_____PHOTOS C87-5(6): 5

NO. DU PLAN _____

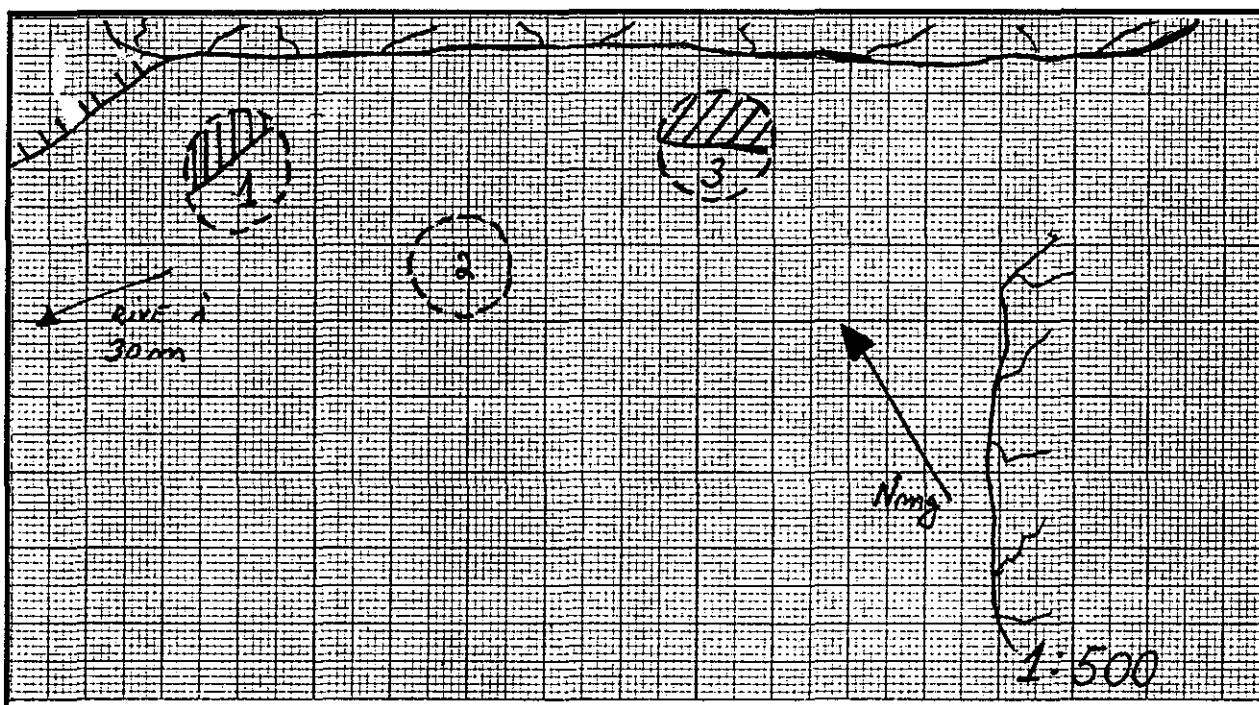
FICHE DESCRIPTIVE DES STRUCTURES D'HABITATION

NO. DE LA STRUCTURE: 1 APPARTENANCE CULTURELLE: néoesquimaude historique
 TYPE: tente DIMENSIONS INTERNES (m): 7m dia.
 FORME: circulaire ORIENTATION: E/O ETAT: intacte
 DESCRIPTION: cercle de tente double

LOCALISATION: à côté d'un affleurement rocheux

AMENAGEMENTS INTERNES

TYPE	DIMENSIONS (m)	ORIENTATION
<u>plateforme de couchage</u>	<u>7 X 4</u>	<u>N/S</u>



VESTIGES RECUEILLIS: nil

PRELEVEMENTS: nil

REMARQUES: couvert végétal dense

PHOTOS: nil

FICHE DESCRIPTIVE DES STRUCTURES D'HABITATION

NO. DE LA STRUCTURE: 2 APPARTENANCE CULTURELLE: néoesquimaude historique
 TYPE: tente DIMENSIONS INTERNES (m): 8m dia.
 FORME: circulaire ORIENTATION: - ETAT: intacte
 DESCRIPTION: définie par un alignement de roches

LOCALISATION: 10m au sud de la structure 1

AMENAGEMENTS INTERNES

TYPE	DIMENSIONS (m)	ORIENTATION
_____	_____	_____
_____	_____	_____
_____	_____	_____
_____	_____	_____

VESTIGES RECUEILLIS: nil

PRELEVEMENTS: nil

REMARQUES: couvert végétal moins dense que les deux autres structures,
possiblement plus récent

PHOTOS: nil

FICHE DESCRIPTIVE DES STRUCTURES D'HABITATION

NO. DE LA STRUCTURE: 3 APPARTENANCE CULTURELLE: néoesquimaude historique
 TYPE: tente DIMENSIONS INTERNES (m): 7m dia.
 FORME: circulaire ORIENTATION: - ETAT: intacte
 DESCRIPTION: cercle de tente double

LOCALISATION: située à 10m à l'est de la structure 2

AMENAGEMENTS INTERNES

TYPE	DIMENSIONS (m)	ORIENTATION
<u>plateforme de couchage</u>	<u>7 X 5</u>	<u>E/O</u>
<u>foyer</u>	<u>0,50 X 0,50</u>	<u>-</u>

VESTIGES RECUEILLIS: nil

PRELEVEMENTS: nil

REMARQUES: couvert végétal dense

PHOTOS: C87-5(6): 12

FICHE DESCRIPTIVE DE L'ENVIRONNEMENT

LOCALISATION DU SITE

COORDONNEES GEOG.: PLAN D'EAU: Baie Hopes AdvanceCOORDONNEES U.T.M.:

DISTANCE/RIVE: _____ m

CARTE: 24N/5 estECH.: 1: 50,000

ALTITUDE/PLAN D'EAU: _____ m

PHOTO-AERIENNE: MTO840088ECH.: 1: 5,000ALTITUDE/MER: 25 mLOCALISATION INFORMELLE: à 2km au sud de Range Point, à proximité d'un petit lac.

MORPHO-SEDIMENTOLOGIE

DEPOTS DE SURFACE: sable et gravierMORPHOLOGIE: replatRELIEF: relativement plat DRAINAGE: moyen

COUVERT VEGETAL

ESPECES DOMINANTES: mousses et lichens

ESPECES SECONDAIRES: _____

ETENDUE: couvre la presque totalité du site

NATURE DE L'INTERVENTION

Phase II (inventaire) des recherches archéologiques du projetde réfection des infrastructures aéroportuaires nordiques.

REMARQUES

nilREFERENCES notes de terrainPHOTOS DU MILIEU nil

RECEPTEUR(S)

DATE 14/8/87Martha Johnson

FICHE DESCRIPTIVE DU SITETOPONYME INUIT _____

DONNEES D'OCCUPATION

APPARTENANCE CULTURELLE: néoesquimaude historiqueCHRONOLOGIE ESTIMEE: 100 ansDIMENSIONS MAX. (m): 15 X 15 SUPERFICIE TOTALE (m2): 225REPARTITION DE L'ESPACE SITE: L'emplacement est délimité par des affleurements rocheux vers le nord, le sud et l'ouest.

TRACES ET VESTIGES D'OCCUPATION OBSERVES

STRUCTURES D'HABITATION: 1 cercle de tenteAUTRES AMENAGEMENTS: 2 cachesVESTIGES LITHIQUES: nilAUTRES VESTIGES: nil

ECHANTILLONNAGE

TECHNIQUES: sondages de 50 X 50 cmVESTIGES RECUELLIS: nilPRELEVEMENTS: nil

ETAT DU SITE

INTEGRITE: intactNATURE DE LA PERTURBATION: _____
_____REMARQUES _____

_____RECOMMANDATIONS _____
_____PHOTOS nil

NO. DU PLAN _____

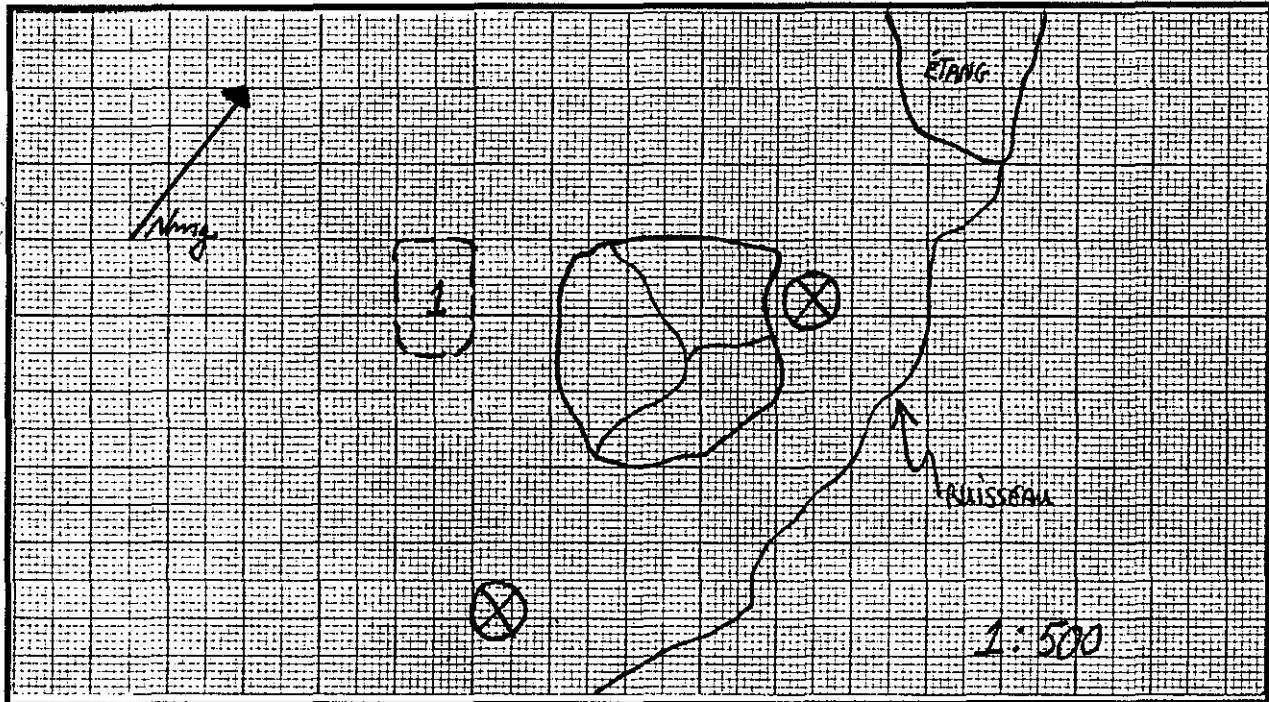
FICHE DESCRIPTIVE DES STRUCTURES D'HABITATION

NO. DE LA STRUCTURE: 1 APPARTENANCE CULTURELLE: néoesquimaude historique
 TYPE: tente DIMENSIONS INTERNES (m): 7 X 5
 FORME: rectangulaire ORIENTATION: N/S ETAT: intacte
 DESCRIPTION: définie par un alignement de roches

LOCALISATION: 5m à l'ouest d'un bloc erratique

AMENAGEMENTS INTERNES

TYPE	DIMENSIONS (m)	ORIENTATION
_____	_____	_____
_____	_____	_____
_____	_____	_____
_____	_____	_____



VESTIGES RECUEILLIS: nil

PRELEVEMENTS: nil

REMARQUES: nil

PHOTOS: nil

FICHE DESCRIPTIVE DES AMENAGEMENTS PARTICULIERS

<u>NO.</u>	<u>TYPE</u>	<u>DIMENSIONS (m)</u>	<u>LIAISONS PHYSIQUES</u>	<u>PHOTOS</u>
I	cache	2 X 3 1,0m hauteur	12m au SE de la structure 1	nil
II	cache	3m dia. 1,5m hauteur	1m à l'est d'un gros bloc	nil

FICHE DESCRIPTIVE DE L'ENVIRONNEMENT

LOCALISATION DU SITE

COORDONNEES GEOG.: PLAN D'EAU: Lac sans nomCOORDONNEES U.T.M.: DISTANCE/RIVE: 100 mCARTE: 24N/5 est ECH.: 1: 50,000

ALTITUDE/PLAN D'EAU: _____ m

PHOTO-AERIENNE: MTO8400882 ECH.: 1: 5,000ALTITUDE/MER: 15 mLOCALISATION INFORMELLE: situé au fond d'un affleurement rocheux à plus d'un km au sud-est de Range Point; 40m au nord du lac.

MORPHO-SEDIMENTOLOGIE

DEPOTS DE SURFACE: sable et gravierMORPHOLOGIE: plageRELIEF: plat DRAINAGE: moyen

COUVERT VEGETAL

ESPECES DOMINANTES: mousses et lichens

ESPECES SECONDAIRES: _____

ETENDUE: couvre la presque totalité du site

NATURE DE L'INTERVENTION

Phase II (inventaire) des recherches archéologiques du projetde réfection des infrastructures aéroportuaires nordiques.

REMARQUES

nilREFERENCES notes de terrainPHOTOS DU MILIEU nil

RECEPTEUR(S)

DATE 15/8/87Martha Johnson

FICHE DESCRIPTIVE DU SITETOPONYME INUIT _____

DONNEES D'OCCUPATION

APPARTENANCE CULTURELLE: néoesquimaude historiqueCHRONOLOGIE ESTIMEE: 75 ans jusqu'à aujourd'huiDIMENSIONS MAX. (m): 100 X 35 SUPERFICIE TOTALE (m2): 3 500REPARTITION DE L'ESPACE SITE: voir plan du site

TRACES ET VESTIGES D'OCCUPATION OBSERVES

STRUCTURES D'HABITATION: 1 cercle de tente contemporain; 4 structures d'affiliation indéterminéeAUTRES AMENAGEMENTS: nilVESTIGES LITHIQUES: nilAUTRES VESTIGES: nil

ECHANTILLONNAGE

TECHNIQUES: sondages de 50 X 50 cmVESTIGES RECUEILLIS: 1 fragment osseuxPRELEVEMENTS: nil

ETAT DU SITE

INTEGRITE: intactNATURE DE LA PERTURBATION: _____
_____REMARQUES Possibilité que les roches aient été réaménagées à plusieurs reprises.

_____RECOMMANDATIONS _____
_____PHOTOS C87-5(6): 15

NO. DU PLAN _____

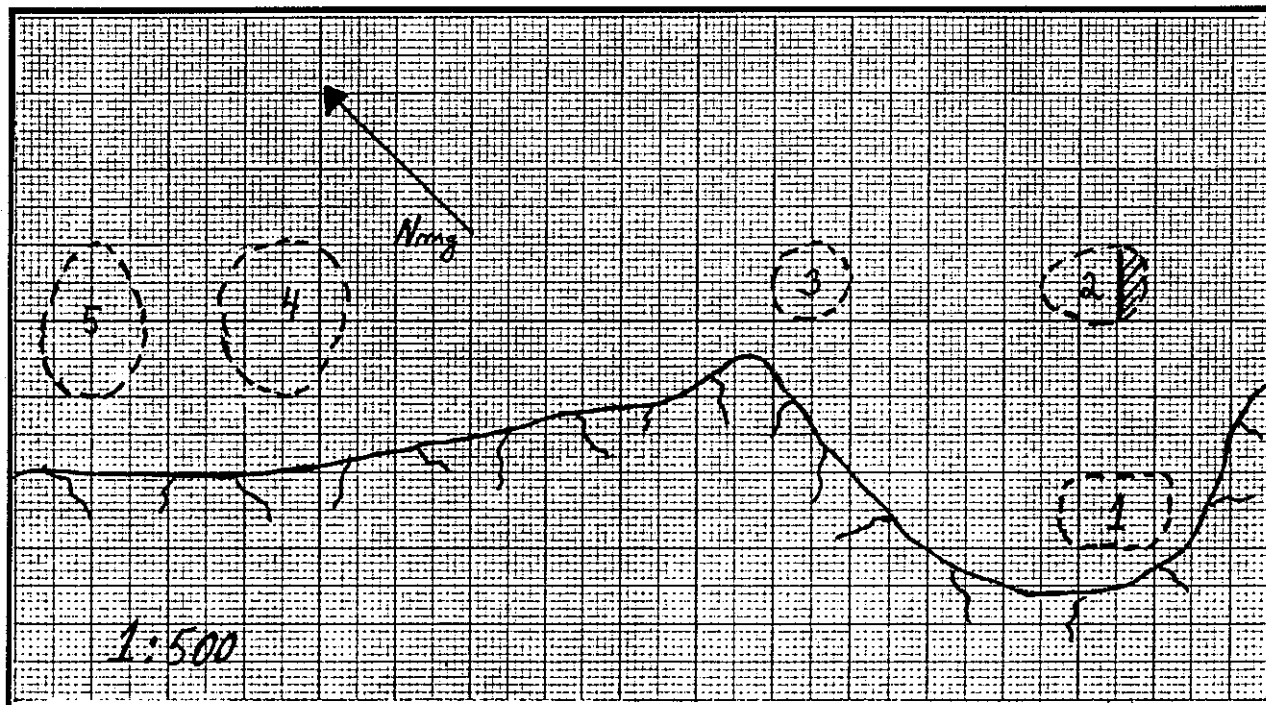
FICHE DESCRIPTIVE DES STRUCTURES D'HABITATION

NO. DE LA STRUCTURE: 1 APPARTENANCE CULTURELLE: contemporaine
 TYPE: tente DIMENSIONS INTERNES (m): 6 X 4
 FORME: rectangulaire ORIENTATION: N/S ETAT: intacte
 DESCRIPTION: définie par un alignement de roches

LOCALISATION: située à 5m d'un affleurement rocheux

AMENAGEMENTS INTERNES

TYPE	DIMENSIONS (m)	ORIENTATION



VESTIGES RECUEILLIS: nil

PRELEVEMENTS: nil

REMARQUES: débris récent encore visible

PHOTOS: nil

FICHE DESCRIPTIVE DES STRUCTURES D'HABITATION

NO. DE LA STRUCTURE: 2 APPARTENANCE CULTURELLE: néoesquimaude historique
 TYPE: tente DIMENSIONS INTERNES (m): 5 X 7
 FORME: irrégulière ORIENTATION: ? ETAT: partiellement détruite
 DESCRIPTION: définie par un alignement de roches disposées irrégulièrement. Seulement
la plateforme est intacte
 LOCALISATION: à 10m au nord-est de la structure 1

AMENAGEMENTS INTERNES

TYPE	DIMENSIONS (m)	ORIENTATION
<u>plateforme de couchage</u>	<u>4 X 2</u>	<u>N/S</u>

VESTIGES RECUEILLIS: 1 fragment d'os

PRELEVEMENTS: nil

REMARQUES: nil

PHOTOS: nil


FICHE DESCRIPTIVE DES STRUCTURES D'HABITATION

NO. DE LA STRUCTURE: 3 APPARTENANCE CULTURELLE: néoesquimaude historique ?
 TYPE: tente ? DIMENSIONS INTERNES (m): 5m dia.
 FORME: rectangulaire ORIENTATION: ? ETAT: partiellement détruite
 DESCRIPTION: faiblement empierrée

LOCALISATION: 15m au NO de la structure 2

AMENAGEMENTS INTERNES

TYPE	DIMENSIONS (m)	ORIENTATION
_____	_____	_____
_____	_____	_____
_____	_____	_____
_____	_____	_____



VESTIGES RECUEILLIS: nil

PRELEVEMENTS: nil

REMARQUES: nil

PHOTOS: C87-5(6):16, 17

FICHE DESCRIPTIVE DES STRUCTURES D'HABITATION

NO. DE LA STRUCTURE: 4 APPARTENANCE CULTURELLE: néoesquimaude historique
 TYPE: tente DIMENSIONS INTERNES (m): 10 X 7
 FORME: irrégulière ORIENTATION: ? ETAT: partiellement détruite
 DESCRIPTION: faiblement empierrée

LOCALISATION: 30m au NO de la structure 3 le long de l'affleurement rocheux

AMENAGEMENTS INTERNES

TYPE	DIMENSIONS (m)	ORIENTATION
_____	_____	_____
_____	_____	_____
_____	_____	_____
_____	_____	_____

VESTIGES RECUEILLIS: nil

PRELEVEMENTS: nil

REMARQUES: nil

PHOTOS: C87-5(6): 16


FICHE DESCRIPTIVE DES STRUCTURES D'HABITATION

NO. DE LA STRUCTURE: 5 APPARTENANCE CULTURELLE: nóesquimaude historique
 TYPE: tente DIMENSIONS INTERNES (m): 9 X 7
 FORME: irrégulière ORIENTATION: ? ETAT: partiellement détruite
 DESCRIPTION: faiblement empierrée

LOCALISATION: à 5m de la structure 4

AMENAGEMENTS INTERNES

TYPE	DIMENSIONS (m)	ORIENTATION
_____	_____	_____
_____	_____	_____
_____	_____	_____
_____	_____	_____



VESTIGES RECUEILLIS: nil

PRELEVEMENTS: nil

REMARQUES: nil

PHOTOS: C87-5(6): 16, 17, 18

FICHE SONDAGE

NO. DU SONDAGE: 2 DIMENSIONS: 50 X 50 cm PROFONDEUR: 14 cm

LOCALISATION: à l'intérieur de la structure 2

VESTIGES RECUEILLIS: 1 fragment d'os*

TRACES D'OCCUPATION: un niveau d'occupation

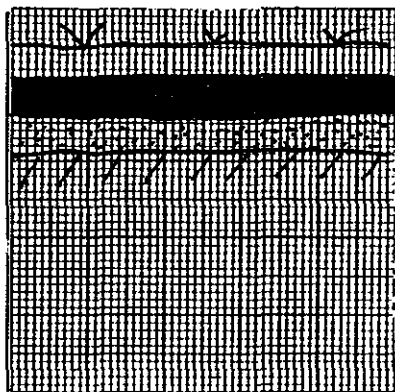
PRELEVEMENTS: nil

STRATIGRAPHIE

COUCHE	DESCRIPTION	EPAISSEUR (X)
I	végétation et tourbe	4 cm
II	humus	5 cm
III	sable	5 cm


PROFIL DE SOL

MUR: nord ECH.: 1:10



LOCALISATION DES VESTIGES

COUCHE: I ECH.: 1:10



LEGENDE:

	tourbe
	humus
	sable

LEGENDE:

	= fragment d'os*
--	------------------

REMARQUES: nil * - REJETÉ SUR LE TERRAIN; JUGÉ TROP FRAGMENTAIRE.

PHOTOS: nil

FICHE DESCRIPTIVE DE L'ENVIRONNEMENT

LOCALISATION DU SITE

COORDONNEES GEOG.: PLAN D'EAU: Funnel CoveCOORDONNEES U.T.M.: DISTANCE/RIVE: 100 mCARTE: 24N/5 est ECH.: 1: 50,000

ALTITUDE/PLAN D'EAU: _____ m

PHOTO-AERIENNE: - ECH.: -ALTITUDE/MER: 6 mLOCALISATION INFORMELLE: situé sur une plage à environ 150m à l'ouest de la limite nord de l'aire d'étude.

MORPHO-SEDIMENTOLOGIE

DEPOTS DE SURFACE: sableMORPHOLOGIE: plageRELIEF: pente graduelle DRAINAGE: moyen

COUVERT VEGETAL

ESPECES DOMINANTES: mousses et lichens

ESPECES SECONDAIRES: _____

ETENDUE: couvre la presque totalité du site

NATURE DE L'INTERVENTION

Phase II (inventaire) des recherches archéologiques du projet de réfection des infrastructures aéroportuaires nordiques.

REMARQUES

nilREFERENCES notes de terrainPHOTOS DU MILIEU nil

RECEPTEUR(S)

DATE 15/8/87Martha Johnson

FICHE DESCRIPTIVE DU SITE

TOPONYME INUIT _____

DONNEES D'OCCUPATION

APPARTENANCE CULTURELLE: néoesquimaude historiqueCHRONOLOGIE ESTIMEE: 50 ansDIMENSIONS MAX. (m): 10 X 10 SUPERFICIE TOTALE (m2): 100REPARTITION DE L'ESPACE SITE: _____

TRACES ET VESTIGES D'OCCUPATION OBSERVES

STRUCTURES D'HABITATION: 1 cercle de tenteAUTRES AMENAGEMENTS: nilVESTIGES LITHIQUES: nilAUTRES VESTIGES: nil

ECHANTILLONNAGE

TECHNIQUES: sondages de 50 X 50 cmVESTIGES RECUEILLIS: nilPRELEVEMENTS: nil

ETAT DU SITE

INTEGRITE: intactNATURE DE LA PERTURBATION: _____
_____REMARQUES _____

_____RECOMMANDATIONS _____
_____PHOTOS nil

NO. DU PLAN _____

FICHE DESCRIPTIVE DES STRUCTURES D'HABITATION

NO. DE LA STRUCTURE: 1 APPARTENANCE CULTURELLE: néoesquimaude historique
 TYPE: tente DIMENSIONS INTERNES (m): 7m dia.
 FORME: circulaire ORIENTATION: - ETAT: intacte
 DESCRIPTION: définie par un alignement de roches

LOCALISATION: 100m au sud de la côte

AMENAGEMENTS INTERNES

TYPE	DIMENSIONS (m)	ORIENTATION
_____	_____	_____
_____	_____	_____
_____	_____	_____
_____	_____	_____

VESTIGES RECUEILLIS: nil

PRELEVEMENTS: nil

REMARQUES: nil

PHOTOS: nil

FICHE DESCRIPTIVE DE L'ENVIRONNEMENT

LOCALISATION DU SITE

COORDONNEES GEOG.: PLAN D'EAU: Baie Hopes AdvanceCOORDONNEES U.T.M.: DISTANCE/RIVE: 50 mCARTE: 24N/5 estECH.: 1: 50,000

ALITUDE/PLAN D'EAU: _____ m

PHOTO-AERIENNE: -ECH.: -ALITUDE/MER: 3 mLOCALISATION INFORMELLE: Situé à 200m à l'ouest du site IhEj-13 sur la même plage.

MORPHO-SEDIMENTOLOGIE

DEPOTS DE SURFACE: sableMORPHOLOGIE: plageRELIEF: pente graduelleDRAINAGE: moyen

COUVERT VEGETAL

ESPECES DOMINANTES: mousses et lichens

ESPECES SECONDAIRES: _____

ETENDUE: couvre la presque totalité du site

NATURE DE L'INTERVENTION

Phase II (inventaire) des recherches archéologiques du projetde réfection des infrastructures aéroportuaires nordiques.

REMARQUES

nilREFERENCES notes de terrainPHOTOS DU MILIEU nil

RECEPTEUR(S)

DATE 15/8/87Martha Johnson

FICHE DESCRIPTIVE DU SITE

TOPONYME INUIT _____

DONNEES D'OCCUPATION

APPARTENANCE CULTURELLE: néoesquimaude historiqueCHRONOLOGIE ESTIMEE: 50 ansDIMENSIONS MAX. (m): 25 X 25 SUPERFICIE TOTALE (m2): 625REPARTITION DE L'ESPACE SITE: voir plan du site

TRACES ET VESTIGES D'OCCUPATION OBSERVES

STRUCTURES D'HABITATION: 3 cercles de tenteAUTRES AMENAGEMENTS: nilVESTIGES LITHIQUES: nilAUTRES VESTIGES: nil

ECHANTILLONNAGE

TECHNIQUES: sondages de 50 X 50 cmVESTIGES RECUEILLIS: nilPRELEVEMENTS: nil

ETAT DU SITE

INTEGRITE: intact

NATURE DE LA PERTURBATION: _____

REMARQUES _____

RECOMMANDATIONS _____

PHOTOS C87-5(6):19

NO. DU PLAN _____

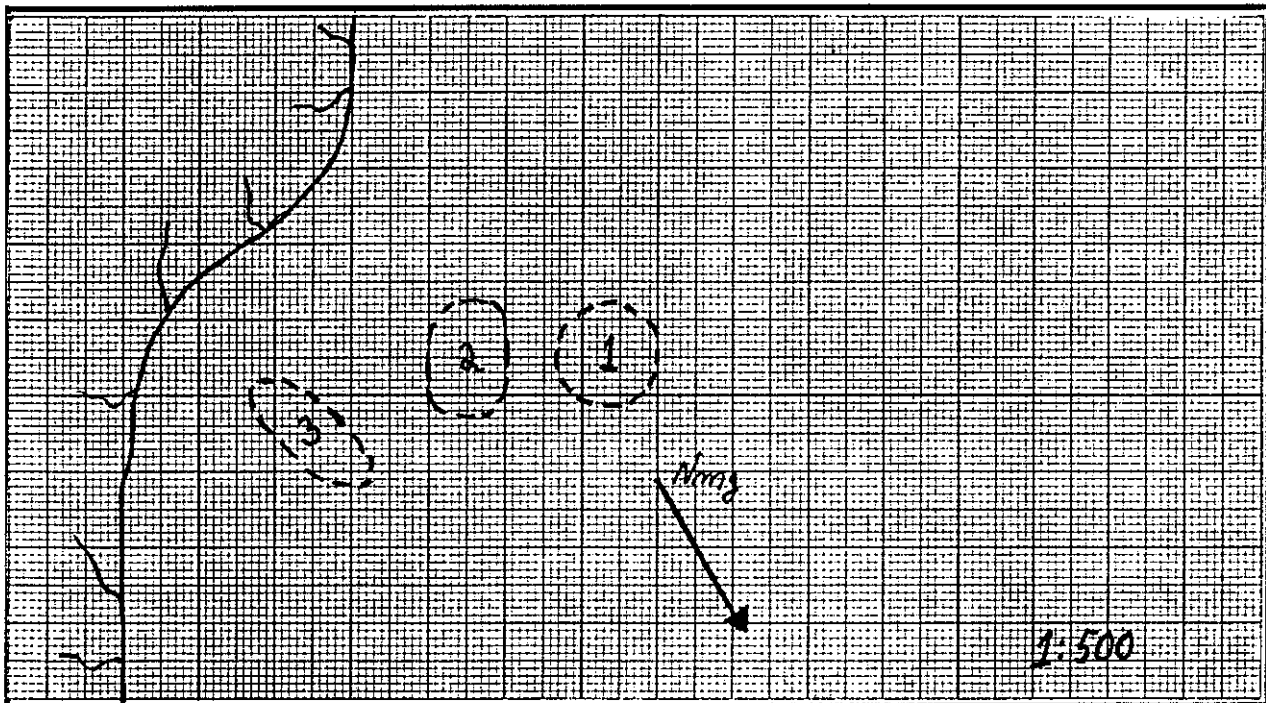
FICHE DESCRIPTIVE DES STRUCTURES D'HABITATION

NO. DE LA STRUCTURE: 1 APPARTENANCE CULTURELLE: néoesquimaude historique
 TYPE: tente DIMENSIONS INTERNES (m): 7m dia.
 FORME: circulaire ORIENTATION: N/S ETAT: intacte
 DESCRIPTION: définie par un alignement de roches

LOCALISATION: 30m à l'ouest de l'affleurement rocheux, à environ 10m de la côte

AMENAGEMENTS INTERNES

TYPE	DIMENSIONS (m)	ORIENTATION
<u>foyer ?</u>	<u>1 X 0,50</u>	<u>E/O</u>



VESTIGES RECUEILLIS: nil

PRELEVEMENTS: nil

REMARQUES: nil

PHOTOS: nil


FICHE DESCRIPTIVE DES STRUCTURES D'HABITATION

NO. DE LA STRUCTURE: 2 APPARTENANCE CULTURELLE: néoesquimaude historique
 TYPE: tente DIMENSIONS INTERNES (m): 7 X 5
 FORME: rectangulaire ORIENTATION: N/S ETAT: partiellement détruite
 DESCRIPTION: définie par un alignement de roches

LOCALISATION: 5m à l'est de la structure 1

AMENAGEMENTS INTERNES

TYPE	DIMENSIONS (m)	ORIENTATION
_____	_____	_____
_____	_____	_____
_____	_____	_____
_____	_____	_____



VESTIGES RECUEILLIS: nil

PRELEVEMENTS: nil

REMARQUES: Les roches sont légèrement déplacées à l'extrémité sud

PHOTOS: C87-5(6): 19

FICHE DESCRIPTIVE DES STRUCTURES D'HABITATION

NO. DE LA STRUCTURE: 3 APPARTENANCE CULTURELLE: néoesquimaude historique
 TYPE: tente DIMENSIONS INTERNES (m): 7 X 3
 FORME: ovale ORIENTATION: N/S ETAT: partiellement détruite
 DESCRIPTION: définie par un alignement de roches

LOCALISATION: 5m à l'est de la structure 2

AMENAGEMENTS INTERNES

TYPE	DIMENSIONS (m)	ORIENTATION
_____	_____	_____
_____	_____	_____
_____	_____	_____
_____	_____	_____

VESTIGES RECUEILLIS: nil

PRELEVEMENTS: nil

REMARQUES: Les roches ont été quelque peu déplacées

PHOTOS: nil

FICHE DESCRIPTIVE DE L'ENVIRONNEMENT

LOCALISATION DU SITE

COORDONNEES GEOG.: COORDONNEES U.T.M.: CARTE: 24N/5 est ECH.: 1: 50,000PHOTO-AERIENNE: - ECH.: -LOCALISATION INFORMELLE: Situé à 100m à l'ouest du site IhEj-14 sur la même plage.PLAN D'EAU: Baie Hopes AdvanceDISTANCE/RIVE: 30 mALTITUDE/PLAN D'EAU: mALTITUDE/MER: 6 à 7 m

MORPHO-SEDIMENTOLOGIE

DEPOTS DE SURFACE: sableMORPHOLOGIE: plageRELIEF: pente graduelle DRAINAGE: moyen

COUVERT VEGETAL

ESPECES DOMINANTES: mousses et lichensESPECES SECONDAIRES: ETENDUE: couvre la presque totalité du site

NATURE DE L'INTERVENTION

Phase II (inventaire) des recherches archéologiques du projetde réfection des infrastructures aéroportuaires nordiques.

REMARQUES

nilREFERENCES notes de terrainPHOTOS DU MILIEU nil

RECEPSEUR(S)

DATE 15/8/87Martha Johnson

FICHE DESCRIPTIVE DU SITE

TOPONYME INUIT _____

DONNEES D'OCCUPATION

APPARTENANCE CULTURELLE: néoesquimaude historiqueCHRONOLOGIE ESTIMEE: indéterminéDIMENSIONS MAX. (m): 80 X 20 SUPERFICIE TOTALE (m2): 5 600REPARTITION DE L'ESPACE SITE: voir plan du site

TRACES ET VESTIGES D'OCCUPATION OBSERVES

STRUCTURES D'HABITATION: 6 cercles de tenteAUTRES AMENAGEMENTS: 1 cache ?VESTIGES LITHIQUES: nilAUTRES VESTIGES: nil

ECHANTILLONNAGE

TECHNIQUES: sondages de 50 X 50 cmVESTIGES RECUEILLIS: nilPRELEVEMENTS: nil

ETAT DU SITE

INTEGRITE: intact

NATURE DE LA PERTURBATION: _____

REMARQUES Les structures situées au niveau inférieur ne sont pas nécessairement associées aux structures du niveau supérieur.

RECOMMANDATIONS _____

PHOTOS nil

NO. DU PLAN _____


FICHE DESCRIPTIVE DES STRUCTURES D'HABITATION

NO. DE LA STRUCTURE: 1 APPARTENANCE CULTURELLE: néoesquimaude historique
 TYPE: tente DIMENSIONS INTERNES (m): 4m dia.
 FORME: irrégulière ORIENTATION: E/O ETAT: intacte
 DESCRIPTION: définie par un alignement de roches

LOCALISATION: situées à 25m au sud de l'affleurement rocheux

AMENAGEMENTS INTERNES

TYPE	DIMENSIONS (m)	ORIENTATION



VESTIGES RECUEILLIS: nil

PRELEVEMENTS: nil

REMARQUES: nil

PHOTOS: C87-5(6): 21

FICHE DESCRIPTIVE DES STRUCTURES D'HABITATION

NO. DE LA STRUCTURE: 2 APPARTENANCE CULTURELLE: néoesquimaude historique
 TYPE: tente DIMENSIONS INTERNES (m): 3m dia.
 FORME: irrégulière ORIENTATION: ? ETAT: partiellement détruite
 DESCRIPTION: faiblement empierrée

LOCALISATION: 3m à l'est de la structure 1

AMENAGEMENTS INTERNES

TYPE	DIMENSIONS (m)	ORIENTATION
_____	_____	_____
_____	_____	_____
_____	_____	_____
_____	_____	_____

VESTIGES RECUEILLIS: nil

PRELEVEMENTS: nil

REMARQUES: nil

PHOTOS: nil


FICHE DESCRIPTIVE DES STRUCTURES D'HABITATION

NO. DE LA STRUCTURE: 3 APPARTENANCE CULTURELLE: néoesquimaude historique
 TYPE: tente ? DIMENSIONS INTERNES (m): 3m dia.
 FORME: circulaire ORIENTATION: E/O ETAT: intacte
 DESCRIPTION: définie par un alignement de roches

LOCALISATION: 25m au SO de la structure 1

AMENAGEMENTS INTERNES

TYPE	DIMENSIONS (m)	ORIENTATION
_____	_____	_____
_____	_____	_____
_____	_____	_____
_____	_____	_____



VESTIGES RECUEILLIS: nil

PRELEVEMENTS: nil

REMARQUES: couvert végétal dense; peut-être une cache

PHOTOS: nil

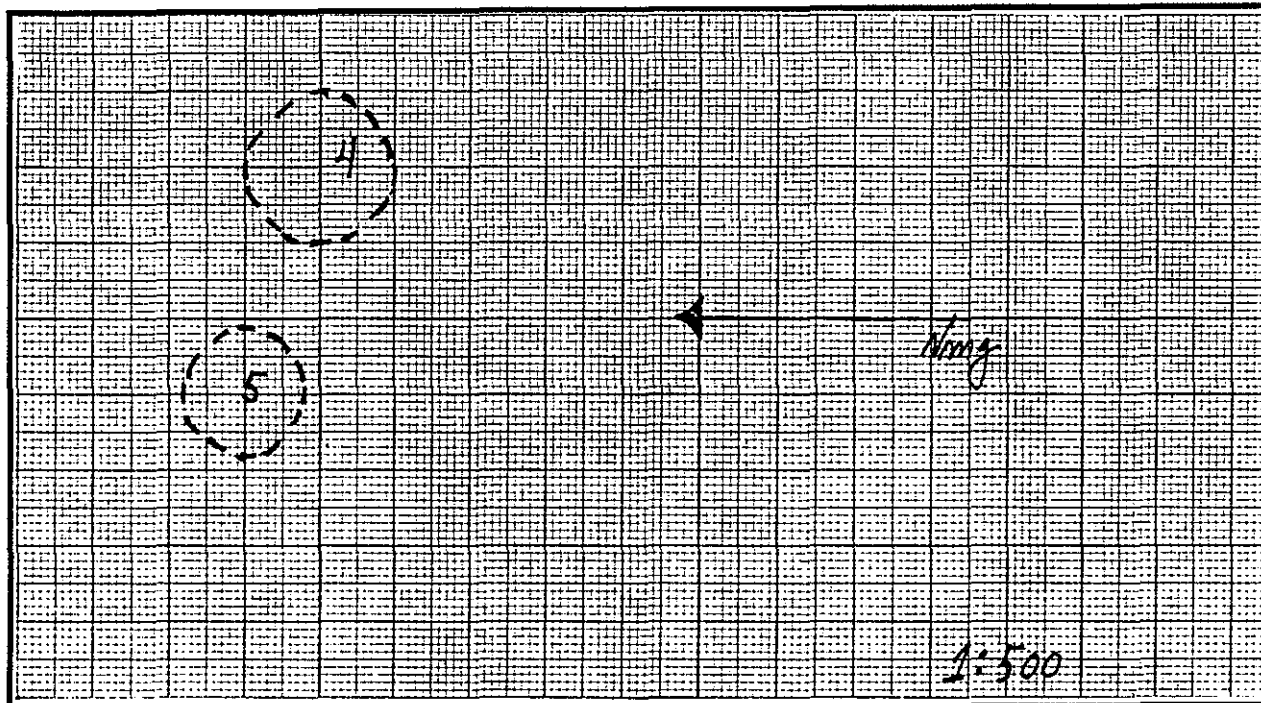
FICHE DESCRIPTIVE DES STRUCTURES D'HABITATION

NO. DE LA STRUCTURE: 4 APPARTENANCE CULTURELLE: néoesquimaude historique
 TYPE: tente DIMENSIONS INTERNES (m): 10m dia.
 FORME: circulaire ORIENTATION: E/O ETAT: intacte
 DESCRIPTION: définie par un alignement de roches

LOCALISATION: 30m à l'est du grand affleurement rocheux

AMENAGEMENTS INTERNES

TYPE	DIMENSIONS (m)	ORIENTATION
<u>foyer</u>	<u>0,50 X 0,50</u>	<u>-</u>



VESTIGES RECUEILLIS: nil

PRELEVEMENTS: nil

REMARQUES: nil

PHOTOS: C87-5(6): 22


FICHE DESCRIPTIVE DES STRUCTURES D'HABITATION

NO. DE LA STRUCTURE: 5 APPARTENANCE CULTURELLE: néoesquimaude historique
 TYPE: tente DIMENSIONS INTERNES (m): 8m dia.
 FORME: circulaire ORIENTATION: - ETAT: intacte
 DESCRIPTION: définie par un alignement de roches

LOCALISATION: 5m à l'ouest de la structure 4

AMENAGEMENTS INTERNES

TYPE	DIMENSIONS (m)	ORIENTATION
<u>foyer</u>	<u>0.50 X 0.50</u>	<u>-</u>



VESTIGES RECUEILLIS: nil

PRELEVEMENTS: nil

REMARQUES: nil

PHOTOS: C87-5(6): 20


FICHE DESCRIPTIVE DES STRUCTURES D'HABITATION

NO. DE LA STRUCTURE: 6 APPARTENANCE CULTURELLE: néoesquimaude historique
 TYPE: tente DIMENSIONS INTERNES (m): 4 X 3
 FORME: irrégulière ORIENTATION: ? ETAT: partiellement détruite
 DESCRIPTION: faiblement empierrée

LOCALISATION: 15m au NE de la structure

AMENAGEMENTS INTERNES

TYPE	DIMENSIONS (m)	ORIENTATION
_____	_____	_____
_____	_____	_____
_____	_____	_____
_____	_____	_____



VESTIGES RECUEILLIS: nil

PRELEVEMENTS: nil

REMARQUES: nil

PHOTOS: nil

FICHE DESCRIPTIVE DE L'ENVIRONNEMENT

LOCALISATION DU SITE

COORDONNEES GEOG.: PLAN D'EAU: Funnel CoveCOORDONNEES U.T.M.: DISTANCE/RIVE: 30 mCARTE: 24N/5 est ECH.: 1: 50,000

ALTITUDE/PLAN D'EAU: _____ m

PHOTO-AERIENNE: MTQ8400874 ECH.: 1: 5,000ALTITUDE/MER: 5 mLOCALISATION INFORMELLE: le site est situé au sud de Range Point.

MORPHO-SEDIMENTOLOGIE

DEPOTS DE SURFACE: sable et gravierMORPHOLOGIE: plageRELIEF: pente graduelle DRAINAGE: bon

COUVERT VEGETAL

ESPECES DOMINANTES: mousses et lichensESPECES SECONDAIRES: herbesETENDUE: couvre la presque totalité du site

NATURE DE L'INTERVENTION

Phase II (inventaire) des recherches archéologiques du projet
de réfection des infrastructures aéroportuaires nordiques.

REMARQUES

nilREFERENCES notes de terrainPHOTOS DU MILIEU nil

RECEPTEUR(S)

DATE 18/8/87Martha Johnson

FICHE DESCRIPTIVE DU SITE

TOPONYME INUIT _____

DONNEES D'OCCUPATION

APPARTENANCE CULTURELLE: néoesquimaude historique

CHRONOLOGIE ESTIMEE: 50 ans

DIMENSIONS MAX. (m): 95 X 115 SUPERFICIE TOTALE (m2): 10 925

REPARTITION DE L'ESPACE SITE: le site est divisé en deux aires par un ruisseau

TRACES ET VESTIGES D'OCCUPATION OBSERVES

STRUCTURES D'HABITATION: 11 cercles de tente

AUTRES AMENAGEMENTS: 10 caches

VESTIGES LITHIQUES: nil

AUTRES VESTIGES: nil

ECHANTILLONNAGE

TECHNIQUES: sondages de 50 X 50 cm

VESTIGES RECUEILLIS: nil

PRELEVEMENTS: nil

ETAT DU SITE

INTEGRITE: intact

NATURE DE LA PERTURBATION: _____
_____REMARQUES _____

_____RECOMMANDATIONS _____

PHOTOS NB87-5(4): 0; C87-5(6): 28

NO. DU PLAN _____

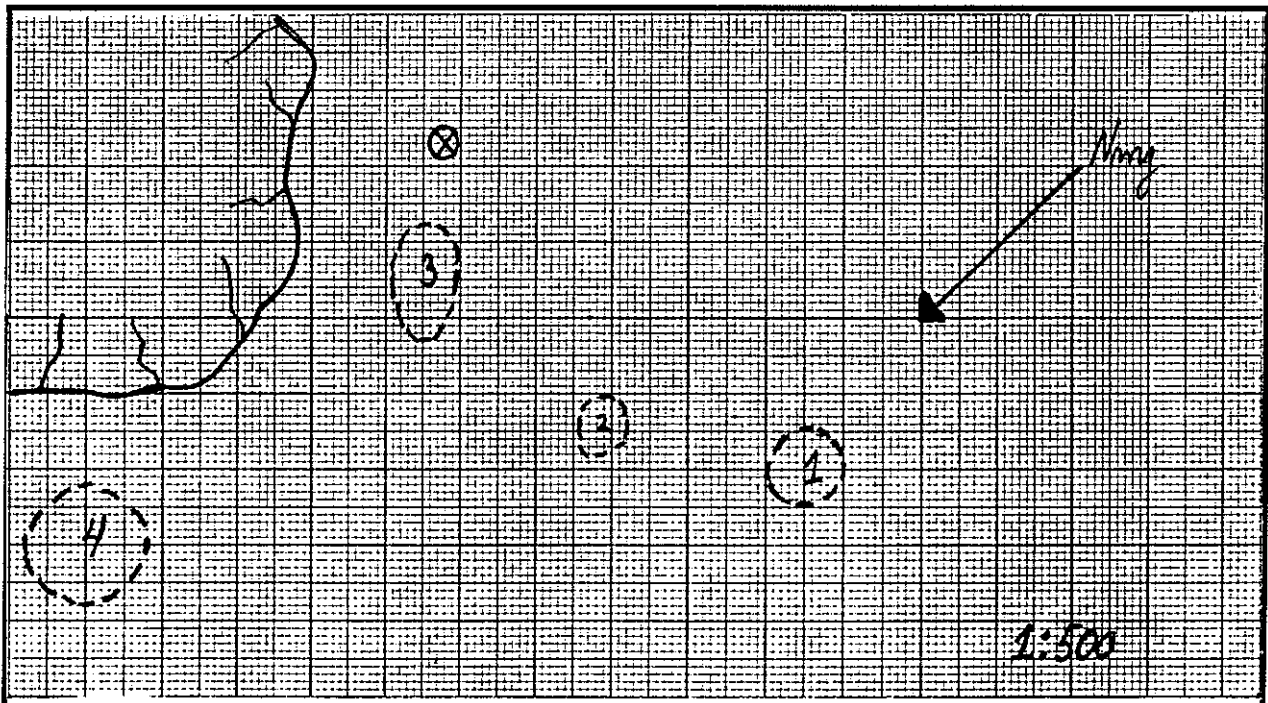
FICHE DESCRIPTIVE DES STRUCTURES D'HABITATION

NO. DE LA STRUCTURE: 1 APPARTENANCE CULTURELLE: néoesquimaude historique
 TYPE: tente DIMENSIONS INTERNES (m): 5m dia.
 FORME: circulaire ORIENTATION: NO/SE ETAT: intacte
 DESCRIPTION: définie par un alignement de roches

LOCALISATION: aire A, secteur ouest du site

AMENAGEMENTS INTERNES

TYPE	DIMENSIONS (m)	ORIENTATION
_____	_____	_____
_____	_____	_____
_____	_____	_____
_____	_____	_____



VESTIGES RECUEILLIS: nil

PRELEVEMENTS: nil

REMARQUES: nil

PHOTOS: nil

FICHE DESCRIPTIVE DES STRUCTURES D'HABITATION

NO. DE LA STRUCTURE: 2 APPARTENANCE CULTURELLE: néoesquimaude historiqueTYPE: tente ? DIMENSIONS INTERNES (m): 4 X 3FORME: irrégulière ORIENTATION: ? ETAT: intacte ?DESCRIPTION: regroupement de rochesLOCALISATION: aire A, 7m à l'est de la structure 1

AMENAGEMENTS INTERNES

TYPE	DIMENSIONS (m)	ORIENTATION
_____	_____	_____
_____	_____	_____
_____	_____	_____
_____	_____	_____

VESTIGES RECUEILLIS: nilPRELEVEMENTS: nilREMARQUES: Cercle de tente ou cache?PHOTOS: nil


FICHE DESCRIPTIVE DES STRUCTURES D'HABITATION

NO. DE LA STRUCTURE: 3 APPARTENANCE CULTURELLE: néoesquimaude historique
 TYPE: tente DIMENSIONS INTERNES (m): 8 X 4
 FORME: rectangulaire ORIENTATION: NO/SE ETAT: intacte
 DESCRIPTION: définie par un alignement de roches

LOCALISATION: 7m à l'est de la structure 2

AMENAGEMENTS INTERNES

TYPE	DIMENSIONS (m)	ORIENTATION
_____	_____	_____
_____	_____	_____
_____	_____	_____
_____	_____	_____



VESTIGES RECUEILLIS: nil

PRELEVEMENTS: nil

REMARQUES: nil

PHOTOS: nil

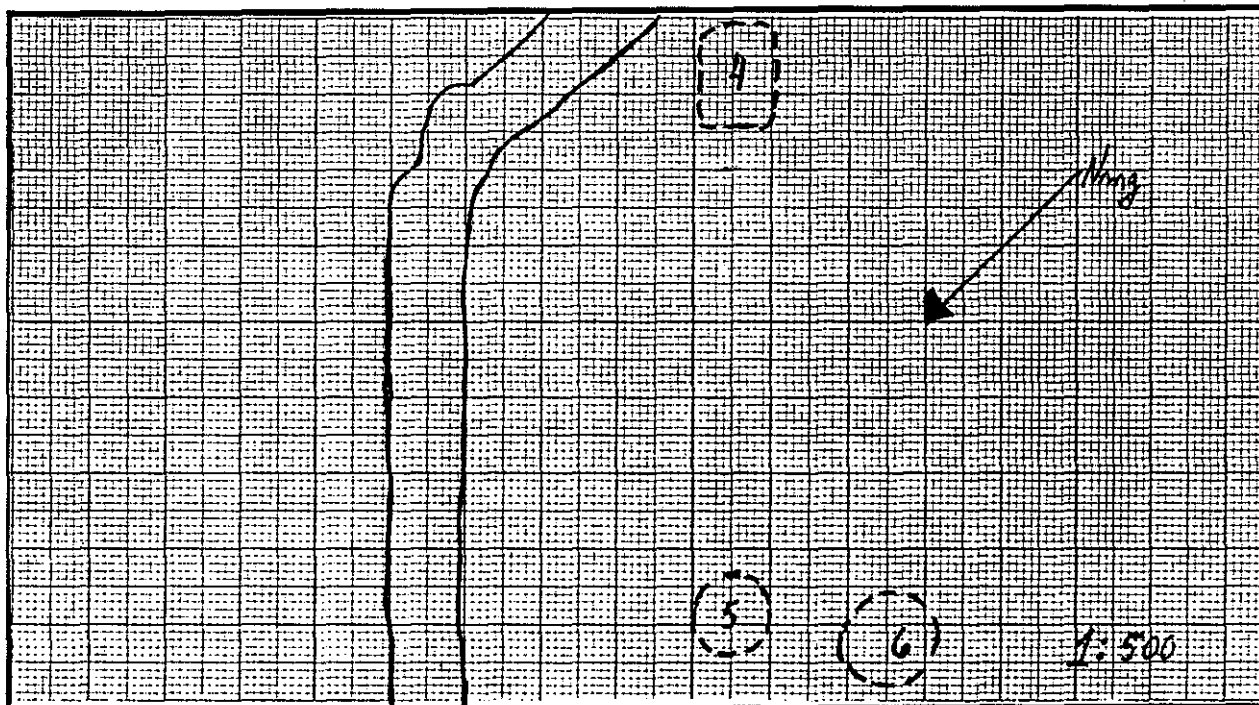
FICHE DESCRIPTIVE DES STRUCTURES D'HABITATION

NO. DE LA STRUCTURE: 4 APPARTENANCE CULTURELLE: néoesquimaude historique
 TYPE: tente DIMENSIONS INTERNES (m): 7 X 5
 FORME: rectangulaire ORIENTATION: NO/SE ETAT: intacte
 DESCRIPTION: définie par un alignement de roches

LOCALISATION: aire A, secteur sud, à côté du ruisseau

AMENAGEMENTS INTERNES

TYPE	DIMENSIONS (m)	ORIENTATION



VESTIGES RECUEILLIS: nil

PRELEVEMENTS: nil

REMARQUES: nil

PHOTOS: nil

FICHE DESCRIPTIVE DES STRUCTURES D'HABITATION

NO. DE LA STRUCTURE: 5 APPARTENANCE CULTURELLE: néoesquimaude historique
 TYPE: tente DIMENSIONS INTERNES (m): 6 X 5
 FORME: irrégulière ORIENTATION: ? ETAT: intacte ?
 DESCRIPTION: faiblement empierrée

LOCALISATION: située à 25m à l'est de la colline sur laquelle se trouve l'inuksuk

AMENAGEMENTS INTERNES

TYPE	DIMENSIONS (m)	ORIENTATION
_____	_____	_____
_____	_____	_____
_____	_____	_____
_____	_____	_____

VESTIGES RECUEILLIS: nil

PRELEVEMENTS: nil

REMARQUES: nil

PHOTOS: nil

FICHE DESCRIPTIVE DES STRUCTURES D'HABITATION

NO. DE LA STRUCTURE: 6 APPARTENANCE CULTURELLE: néoesquimaude historique
 TYPE: tente DIMENSIONS INTERNES (m): 6m dia.
 FORME: circulaire ORIENTATION: - ETAT: intacte
 DESCRIPTION: définie par un alignement de roches

LOCALISATION: 7m à l'ouest de la structure 5

AMENAGEMENTS INTERNES

TYPE	DIMENSIONS (m)	ORIENTATION
_____	_____	_____
_____	_____	_____
_____	_____	_____
_____	_____	_____

VESTIGES RECUEILLIS: nil

PRELEVEMENTS: nil

REMARQUES: nil

PHOTOS: nil

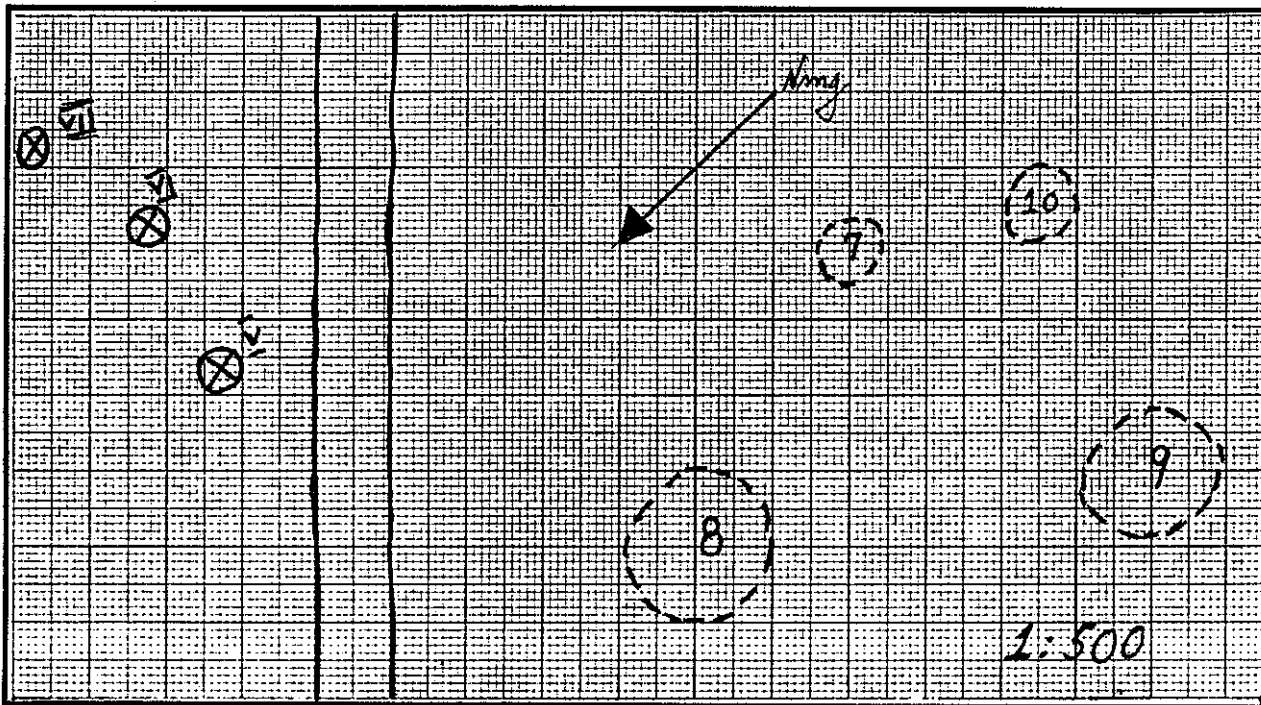
FICHE DESCRIPTIVE DES STRUCTURES D'HABITATION

NO. DE LA STRUCTURE: 7 APPARTENANCE CULTURELLE: néoesquimaude historique
 TYPE: tente DIMENSIONS INTERNES (m): 4m dia.
 FORME: circulaire ORIENTATION: - ETAT: intacte
 DESCRIPTION: définie par un alignement de roches

LOCALISATION: 30m au NO de la structure 6

AMENAGEMENTS INTERNES

TYPE	DIMENSIONS (m)	ORIENTATION



VESTIGES RECUEILLIS: nil

PRELEVEMENTS: nil

REMARQUES: nil

PHOTOS: nil

FICHE DESCRIPTIVE DES STRUCTURES D'HABITATION

NO. DE LA STRUCTURE: 8 APPARTENANCE CULTURELLE: néoesquimaude historique
 TYPE: tente DIMENSIONS INTERNES (m): 10m dia.
 FORME: circulaire ORIENTATION: - ETAT: intacte
 DESCRIPTION: définie par un alignement de roches

LOCALISATION: 15m au nord de la structure 7, aire A

AMENAGEMENTS INTERNES

TYPE	DIMENSIONS (m)	ORIENTATION
_____	_____	_____
_____	_____	_____
_____	_____	_____
_____	_____	_____

VESTIGES RECUEILLIS: nil

PRELEVEMENTS: nil

REMARQUES: nil

PHOTOS: nil


FICHE DESCRIPTIVE DES STRUCTURES D'HABITATION

NO. DE LA STRUCTURE: 9 APPARTENANCE CULTURELLE: néoesquimaude historique
 TYPE: tente DIMENSIONS INTERNES (m): 9 X 8
 FORME: irrégulière ORIENTATION: ? ETAT: partiellement détruite
 DESCRIPTION: faiblement empierrée

LOCALISATION: 20m au sud de la structure 8

AMENAGEMENTS INTERNES

TYPE	DIMENSIONS (m)	ORIENTATION
_____	_____	_____
_____	_____	_____
_____	_____	_____
_____	_____	_____



VESTIGES RECUEILLIS: nil

PRELEVEMENTS: nil

REMARQUES: plusieurs roches sont absentes; possibilité de plus d'une structure

PHOTOS: nil


FICHE DESCRIPTIVE DES STRUCTURES D'HABITATION

NO. DE LA STRUCTURE: 10 APPARTENANCE CULTURELLE: néoesquimaude historique
 TYPE: tente DIMENSIONS INTERNES (m): 5m dia.
 FORME: irrégulière ORIENTATION: ? ETAT: intacte ?
 DESCRIPTION: faiblement empierrée

LOCALISATION: 7m au sud de la structure 7

AMENAGEMENTS INTERNES

TYPE	DIMENSIONS (m)	ORIENTATION
_____	_____	_____
_____	_____	_____
_____	_____	_____
_____	_____	_____



VESTIGES RECUEILLIS: nil

PRELEVEMENTS: nil

REMARQUES: nil

PHOTOS: nil

FICHE DESCRIPTIVE DES STRUCTURES D'HABITATION

NO. DE LA STRUCTURE: 11 APPARTENANCE CULTURELLE: néoesquimaude historique
 TYPE: tente DIMENSIONS INTERNES (m): 9 X 8
 FORME: irrégulière ORIENTATION: ? ETAT: partiellement détruite
 DESCRIPTION: définie par un alignement de roches

LOCALISATION: 12m au sud de la structure 10

AMENAGEMENTS INTERNES

TYPE	DIMENSIONS (m)	ORIENTATION
_____	_____	_____
_____	_____	_____
_____	_____	_____
_____	_____	_____

VESTIGES RECUEILLIS: nil

PRELEVEMENTS: nil

REMARQUES: nil

PHOTOS: nil

FICHE DESCRIPTIVE DES AMENAGEMENTS PARTICULIERS

<u>NO.</u>	<u>TYPE</u>	<u>DIMENSIONS (m)</u>	<u>LIAISONS PHYSIQUES</u>	<u>PHOTOS</u>
I	cache	2m dia. 1,0m hauteur	aire A	nil
II	cache	1,5 X 2,0m 1,0m hauteur	aire A	nil
III	cache	1,0m dia. 1,0m hauteur	aire A	nil
IV	cache	1,5m dia. 1,0m hauteur	aire A	nil
V	cache	1,5 X 2,0m 1,5m hauteur	aire B	nil
VI	cache	1,5 X 2,0m 1,0m hauteur	aire B	nil
VII	cache	1,0m dia. 1,0 hauteur	aire B	nil
VIII	cache	1,0m dia. 1,5m hauteur	aire B	nil
IX	cache	1,5m dia. 1,0m hauteur	aire B	nil
X	cache	1,5 X 2,0m	aire A	nil

FICHE DESCRIPTIVE DE L'ENVIRONNEMENT

LOCALISATION DU SITE

COORDONNEES GEOG.: PLAN D'EAU: Baie Hopes Advance

COORDONNEES U.T.M.:

DISTANCE/RIVE: 30 mCARTE: 24N/5 estECH.: 1: 50,000

ALTITUDE/PLAN D'EAU: _____ m

PHOTO-AERIENNE: MTQ8400874ECH.: 1: 5,000ALTITUDE/MER: 5 mLOCALISATION INFORMELLE: situé sur la côte à 100m au nord du site IhEj-16.

MORPHO-SEDIMENTOLOGIE

DEPOTS DE SURFACE: sable et gravierMORPHOLOGIE: plageRELIEF: pente graduelle DRAINAGE: bon

COUVERT VEGETAL

ESPECES DOMINANTES: mousses et lichens

ESPECES SECONDAIRES: _____

ETENDUE: couvre la majorité du site

NATURE DE L'INTERVENTION

Phase II (inventaire) des recherches archéologiques du projet
de réfection des infrastructures aéroportuaires nordiques.

REMARQUES

nilREFERENCES notes de terrainPHOTOS DU MILIEU nil

RECEPTEUR(S)

DATE 18/8/87Martha Johnson

FICHE DESCRIPTIVE DU SITETOPONYME INUIT _____

DONNEES D'OCCUPATION

APPARTENANCE CULTURELLE: néoesquimaude historiqueCHRONOLOGIE ESTIMEE: 75 ansDIMENSIONS MAX. (m): 40 X 75 SUPERFICIE TOTALE (m2): 3 000REPARTITION DE L'ESPACE SITE: voir plan du site

TRACES ET VESTIGES D'OCCUPATION OBSERVES

STRUCTURES D'HABITATION: 4 cercles de tenteAUTRES AMENAGEMENTS: nilVESTIGES LITHIQUES: nilAUTRES VESTIGES: nil

ECHANTILLONNAGE

TECHNIQUES: sondages de 50 X 50 cmVESTIGES RECUEILLIS: nilPRELEVEMENTS: nil

ETAT DU SITE

INTEGRITE: intactNATURE DE LA PERTURBATION: _____
_____REMARQUES _____

_____RECOMMANDATIONS _____
_____PHOTOS nil

NO. DU PLAN _____

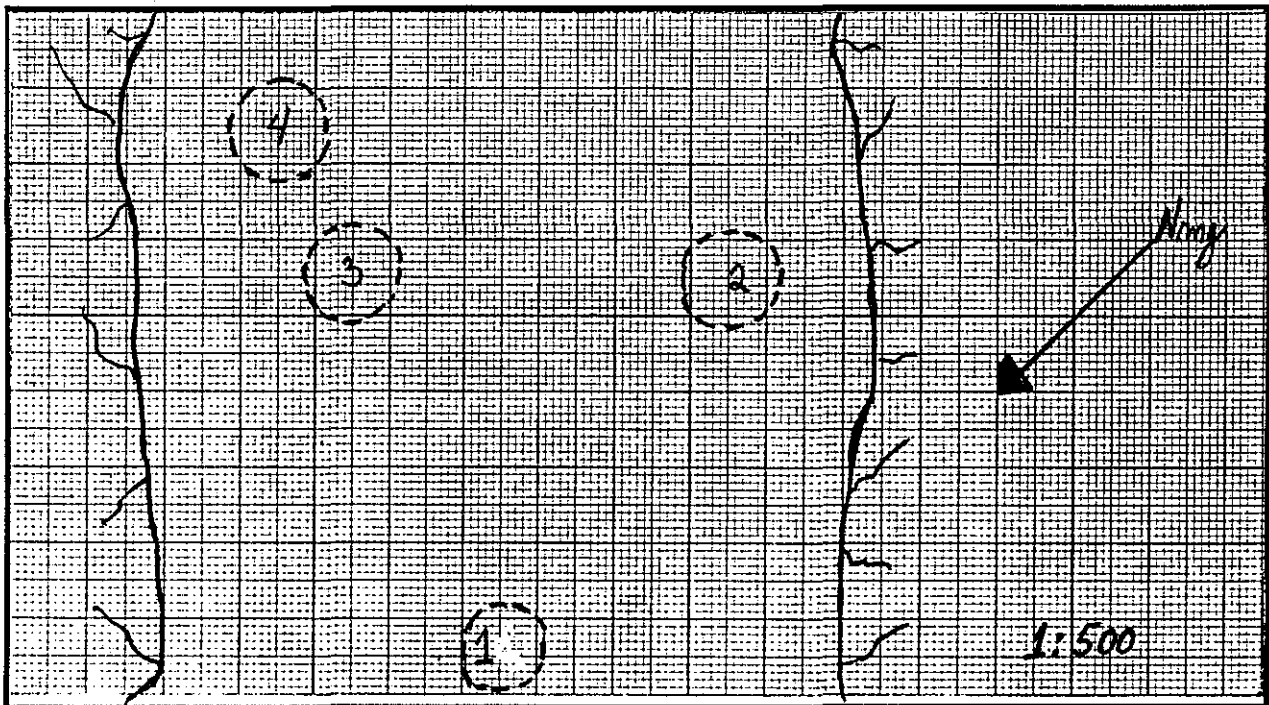
FICHE DESCRIPTIVE DES STRUCTURES D'HABITATION

NO. DE LA STRUCTURE: 1 APPARTENANCE CULTURELLE: néoesquimaude historique
 TYPE: tente DIMENSIONS INTERNES (m): 6m dia.
 FORME: circulaire ORIENTATION: - ETAT: intacte
 DESCRIPTION: définie par un alignement de roches

LOCALISATION: à proximité de la baie Hopes Advance

AMENAGEMENTS INTERNES

TYPE	DIMENSIONS (m)	ORIENTATION



VESTIGES RECUEILLIS: nil

PRELEVEMENTS: nil

REMARQUES: nil

PHOTOS: nil


FICHE DESCRIPTIVE DES STRUCTURES D'HABITATION

NO. DE LA STRUCTURE: 2 APPARTENANCE CULTURELLE: néoesquimaude historique
 TYPE: tente DIMENSIONS INTERNES (m): 7m dia.
 FORME: circulaire ORIENTATION: - ETAT: intacte ?
 DESCRIPTION: faiblement empierrée

LOCALISATION: 20m au sud de la structure 1

AMENAGEMENTS INTERNES

TYPE	DIMENSIONS (m)	ORIENTATION
_____	_____	_____
_____	_____	_____
_____	_____	_____
_____	_____	_____



VESTIGES RECUEILLIS: nil

PRELEVEMENTS: nil

REMARQUES: nil

PHOTOS: nil

FICHE DESCRIPTIVE DES STRUCTURES D'HABITATION

NO. DE LA STRUCTURE: 3 APPARTENANCE CULTURELLE: néoesquimaude historique
 TYPE: tente DIMENSIONS INTERNES (m): 6m dia.
 FORME: circulaire ORIENTATION: - ETAT: intacte ?
 DESCRIPTION: faiblement empierrée

LOCALISATION: 20m à l'est de la structure 1

AMENAGEMENTS INTERNES

TYPE	DIMENSIONS (m)	ORIENTATION
_____	_____	_____
_____	_____	_____
_____	_____	_____
_____	_____	_____

VESTIGES RECUEILLIS: nil

PRELEVEMENTS: nil

REMARQUES: nil

PHOTOS: nil

FICHE DESCRIPTIVE DES STRUCTURES D'HABITATION

NO. DE LA STRUCTURE: 4 APPARTENANCE CULTURELLE: néoesquimaude historique
 TYPE: tente DIMENSIONS INTERNES (m): 6m dia.
 FORME: circulaire ORIENTATION: - ETAT: intacte
 DESCRIPTION: définie par un alignement de roches

LOCALISATION: 5m à l'est de la structure 3

AMENAGEMENTS INTERNES

TYPE	DIMENSIONS (m)	ORIENTATION
<u>foyer</u>	<u>0,50 X 0,50</u>	<u>-</u>

VESTIGES RECUEILLIS: nil

PRELEVEMENTS: nil

REMARQUES: nil

PHOTOS: nil

FICHE DESCRIPTIVE DE L'ENVIRONNEMENT

LOCALISATION DU SITE

COORDONNEES GEOG.: PLAN D'EAU: Baie Hopes Advance
 COORDONNEES U.T.M.: DISTANCE/RIVE: 50 m
 CARTE: 24N/5 est ECH.: 1: 50.000 ALTITUDE/PLAN D'EAU: _____ m
 PHOTO-AERIENNE: MTO8400874 ECH.: 1: 5.000 ALTITUDE/MER: 5 m
 LOCALISATION INFORMELLE: situé à 500m à l'ouest de Range Point.

MORPHO-SEDIMENTOLOGIE

DEPOTS DE SURFACE: gravier et blocs
 MORPHOLOGIE: champ de blocs
 RELIEF: pente graduelle DRAINAGE: bon

COUVERT VEGETAL

ESPECES DOMINANTES: mousses et lichens
 ESPECES SECONDAIRES: _____
 ETENDUE: couvre la moitié du site

NATURE DE L'INTERVENTION

Phase II (inventaire) des recherches archéologiques du projet
de réfection des infrastructures aéroportuaires nordiques.

REMARQUES

nil

REFERENCES notes de terrain

PHOTOS DU MILIEU nil

RECEPTEUR(S)

DATE 18/8/87

Martha Johnson

FICHE DESCRIPTIVE DU SITETOPONYME INUIT _____

DONNEES D'OCCUPATION

APPARTENANCE CULTURELLE: néoesquimaude historiqueCHRONOLOGIE ESTIMEE: 75 à 100 ansDIMENSIONS MAX. (m): 35 X 70 SUPERFICIE TOTALE (m2): 2 450REPARTITION DE L'ESPACE SITE: voir plan du site

TRACES ET VESTIGES D'OCCUPATION OBSERVES

STRUCTURES D'HABITATION: 3 cercles de tente
_____AUTRES AMENAGEMENTS: 2 caches
_____VESTIGES LITHIQUES: nil
_____AUTRES VESTIGES: cartouches en surface

ECHANTILLONNAGE

TECHNIQUES: sondages de 50 X 50 cmVESTIGES RECUEILLIS: nil
_____PRELEVEMENTS: nil

ETAT DU SITE

INTEGRITE: intactNATURE DE LA PERTURBATION: _____
_____REMARQUES La structure 3 semble être plus ancienne que les structures 1 et 2.

_____RECOMMANDATIONS _____
_____PHOTOS nil

NO. DU PLAN _____

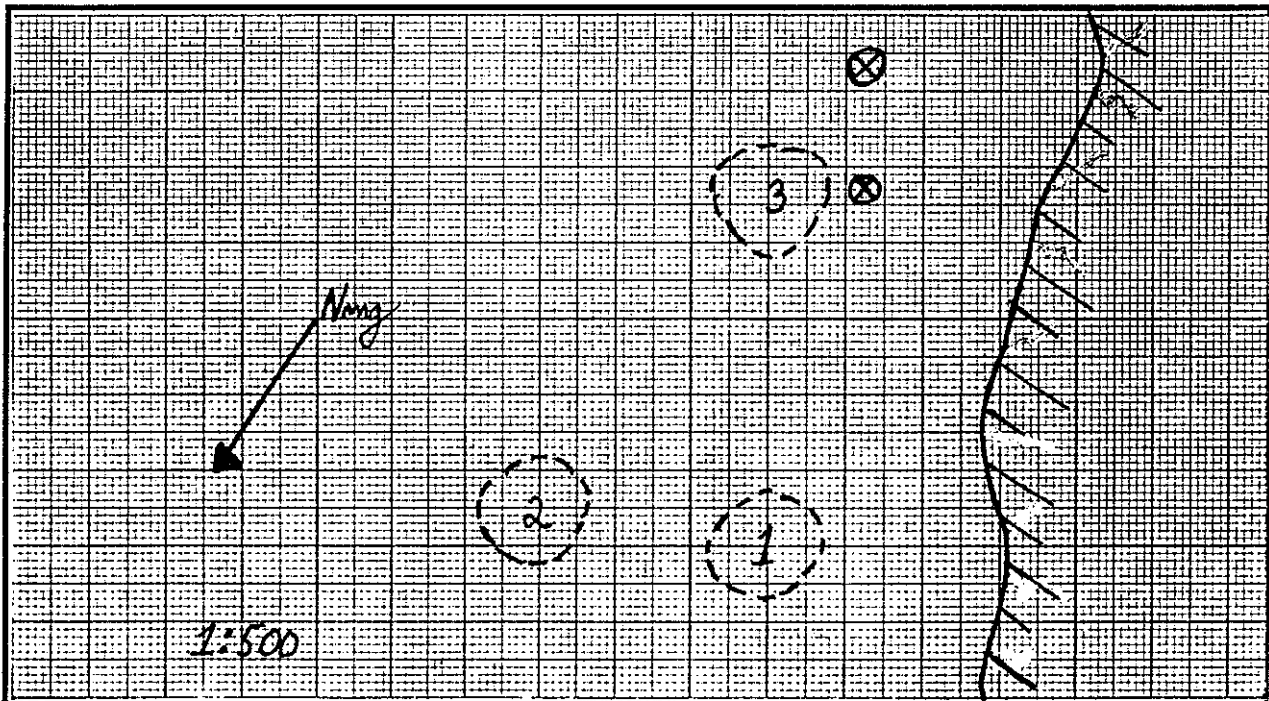
FICHE DESCRIPTIVE DES STRUCTURES D'HABITATION

NO. DE LA STRUCTURE: 1 APPARTENANCE CULTURELLE: contemporaine
 TYPE: tente DIMENSIONS INTERNES (m): 7m dia.
 FORME: circulaire ORIENTATION: - ETAT: intacte
 DESCRIPTION: définie par un alignement de roches

LOCALISATION: située à une dizaine de mètre d'un affleurement rocheux

AMENAGEMENTS INTERNES

TYPE	DIMENSIONS (m)	ORIENTATION
_____	_____	_____
_____	_____	_____
_____	_____	_____
_____	_____	_____



VESTIGES RECUEILLIS: nil

PRELEVEMENTS: nil

REMARQUES: nil

PHOTOS: nil

FICHE DESCRIPTIVE DES STRUCTURES D'HABITATION

NO. DE LA STRUCTURE: 2 APPARTENANCE CULTURELLE: contemporaine
 TYPE: tente DIMENSIONS INTERNES (m): 7m dia.
 FORME: circulaire ORIENTATION: - ETAT: intacte
 DESCRIPTION: définie par un alignement de roches

LOCALISATION: située à environ 8m à l'est de la structure 1

AMENAGEMENTS INTERNES

TYPE	DIMENSIONS (m)	ORIENTATION
_____	_____	_____
_____	_____	_____
_____	_____	_____
_____	_____	_____

VESTIGES RECUEILLIS: nil

PRELEVEMENTS: nil

REMARQUES: nil

PHOTOS: nil


FICHE DESCRIPTIVE DES STRUCTURES D'HABITATION

NO. DE LA STRUCTURE: 3 APPARTENANCE CULTURELLE: néoesquimaude historique
 TYPE: tente DIMENSIONS INTERNES (m): 7m dia.
 FORME: circulaire ORIENTATION: - ETAT: intacte
 DESCRIPTION: définie par un alignement de roches

LOCALISATION: située à un peu moins de 15m au sud de la structure 1

AMENAGEMENTS INTERNES

TYPE	DIMENSIONS (m)	ORIENTATION
_____	_____	_____
_____	_____	_____
_____	_____	_____
_____	_____	_____



VESTIGES RECUEILLIS: nil

PRELEVEMENTS: nil

REMARQUES: nil

PHOTOS: NB87-5(4): 1, 2; C87-5(6): 29, 30

FICHE DESCRIPTIVE DES AMENAGEMENTS PARTICULIERS

<u>NO.</u>	<u>TYPE</u>	<u>DIMENSIONS (m)</u>	<u>LIAISONS PHYSIQUES</u>	<u>PHOTOS</u>
I	cache	2,50 X 2,25	2m à l'ouest de la structure 3	nil
II	cache	2m dia.	5m au SO de la structure 3	nil

Institut Culturel Avataq

FICHE DESCRIPTIVE DE L'ENVIRONNEMENT

LOCALISATION DU SITE

COORDONNEES GEOG.: PLAN D'EAU: Baie Hopes Advance

COORDONNEES U.T.M.:

DISTANCE/RIVE: 40 mCARTE: 24N/5 est ECH.: 1: 50,000

ALTITUDE/PLAN D'EAU: _____ m

PHOTO-AERIENNE: MTQ8400880 ECH.: 1: 5,000ALTITUDE/MER: 3 mLOCALISATION INFORMELLE: situé à environ 200m au nord-est d'un cabanon sur Range Point; 400m à l'est de IhEj-18.

MORPHO-SEDIMENTOLOGIE

DEPOTS DE SURFACE: gravierMORPHOLOGIE: plageRELIEF: pente graduelle DRAINAGE: bon

COUVERT VEGETAL

ESPECES DOMINANTES: mousses et lichensESPECES SECONDAIRES: herbesETENDUE: couvre la presque totalité du site.

NATURE DE L'INTERVENTION

Phase II (inventaire) des recherches archéologiques du projetde réfection des infrastructures aéroportuaires nordiques.

REMARQUES

nilREFERENCES notes de terrainPHOTOS DU MILIEU nil

RECENSEUR(S)

DATE 18/8/87Martha Johnson

FICHE DESCRIPTIVE DU SITETOPONYME INUIT _____

DONNEES D'OCCUPATION

APPARTENANCE CULTURELLE: néoesquimaude historiqueCHRONOLOGIE ESTIMEE: 50 à 75 ansDIMENSIONS MAX. (m): 50 X 50 SUPERFICIE TOTALE (m2): 2 500REPARTITION DE L'ESPACE SITE: voir plan du site

TRACES ET VESTIGES D'OCCUPATION OBSERVES

STRUCTURES D'HABITATION: 8 cercles de tenteAUTRES AMENAGEMENTS: nilVESTIGES LITHIQUES: nilAUTRES VESTIGES: nil

ECHANTILLONNAGE

TECHNIQUES: sondages de 50 X 50 cmVESTIGES RECUEILLIS: nilPRELEVEMENTS: nil

ETAT DU SITE

INTEGRITE: intactNATURE DE LA PERTURBATION: _____
_____REMARQUES _____

_____RECOMMANDATIONS _____
_____PHOTOS NB87-5(4): 3; C87-5(6): 31

NO. DU PLAN _____

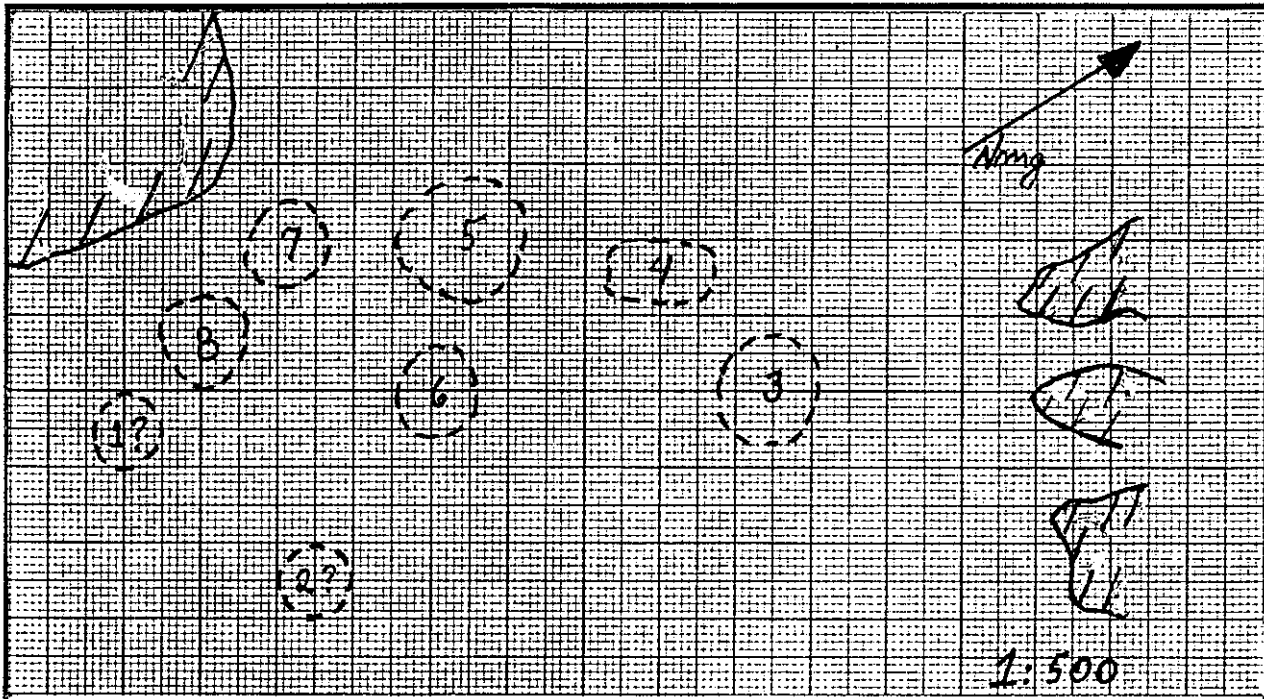
FICHE DESCRIPTIVE DES STRUCTURES D'HABITATION

NO. DE LA STRUCTURE: 1 APPARTENANCE CULTURELLE: néoesquimaude historique
 TYPE: tente ? DIMENSIONS INTERNES (m): 5m dia.
 FORME: irrégulière ORIENTATION: ? ETAT: partiellement détruite
 DESCRIPTION: faiblement empierrée

LOCALISATION: secteur sud du site, 7m à l'est d'un affleurement rocheux

AMENAGEMENTS INTERNES

TYPE	DIMENSIONS (m)	ORIENTATION
_____	_____	_____
_____	_____	_____
_____	_____	_____
_____	_____	_____



VESTIGES RECUEILLIS: nil

PRELEVEMENTS: nil

REMARQUES: nil

PHOTOS: nil


FICHE DESCRIPTIVE DES STRUCTURES D'HABITATION

NO. DE LA STRUCTURE: 2 APPARTENANCE CULTURELLE: néoesquimaude historique
 TYPE: tente ? DIMENSIONS INTERNES (m): 5m dia.
 FORME: irrégulière ORIENTATION: ? ETAT: partiellement détruite
 DESCRIPTION: faiblement empierrée

LOCALISATION: 10m à l'est de la structure 1

AMENAGEMENTS INTERNES

TYPE	DIMENSIONS (m)	ORIENTATION
_____	_____	_____
_____	_____	_____
_____	_____	_____
_____	_____	_____



VESTIGES RECUEILLIS: nil

PRELEVEMENTS: nil

REMARQUES: nil

PHOTOS: nil


FICHE DESCRIPTIVE DES STRUCTURES D'HABITATION

NO. DE LA STRUCTURE: 3 APPARTENANCE CULTURELLE: néoesquimaude historique
 TYPE: tente ? DIMENSIONS INTERNES (m): 7 X 6
 FORME: ovale ORIENTATION: NO/SE ETAT: intacte
 DESCRIPTION: définie par un alignement de roches

LOCALISATION: 25m au NE de la structure 1

AMENAGEMENTS INTERNES

TYPE	DIMENSIONS (m)	ORIENTATION
_____	_____	_____
_____	_____	_____
_____	_____	_____
_____	_____	_____



VESTIGES RECUEILLIS: nil

PRELEVEMENTS: nil

REMARQUES: nil

PHOTOS: nil

FICHE DESCRIPTIVE DES STRUCTURES D'HABITATION

NO. DE LA STRUCTURE: 4 APPARTENANCE CULTURELLE: néoesquimaude historique
 TYPE: tente ? DIMENSIONS INTERNES (m): 7 X 5
 FORME: rectangulaire ORIENTATION: NE/SO ETAT: intacte
 DESCRIPTION: définie par un alignement de roches

LOCALISATION: 5m à l'ouest de la structure 3

AMENAGEMENTS INTERNES

TYPE	DIMENSIONS (m)	ORIENTATION
_____	_____	_____
_____	_____	_____
_____	_____	_____
_____	_____	_____

VESTIGES RECUEILLIS: nil

PRELEVEMENTS: nil

REMARQUES: nil

PHOTOS: nil


FICHE DESCRIPTIVE DES STRUCTURES D'HABITATION

NO. DE LA STRUCTURE: 5 APPARTENANCE CULTURELLE: néoesquimaude historique
 TYPE: tente DIMENSIONS INTERNES (m): 8m dia.
 FORME: circulaire ORIENTATION: - ETAT: intacte
 DESCRIPTION: cercle de tente double

LOCALISATION: un peu plus de 5m à l'ouest de la structure 4

AMENAGEMENTS INTERNES

TYPE	DIMENSIONS (m)	ORIENTATION
_____	_____	_____
_____	_____	_____
_____	_____	_____
_____	_____	_____



VESTIGES RECUEILLIS: nil

PRELEVEMENTS: nil

REMARQUES: possibilité d'une plateforme de couchage

PHOTOS: nil

FICHE DESCRIPTIVE DES STRUCTURES D'HABITATION

NO. DE LA STRUCTURE: 6 APPARTENANCE CULTURELLE: néoesquimaude historique
 TYPE: tente DIMENSIONS INTERNES (m): 6m dia.
 FORME: circulaire ORIENTATION: - ETAT: intacte
 DESCRIPTION: définie par un alignement de roches

LOCALISATION: moins de 3m au SE de la structure 5

AMENAGEMENTS INTERNES

TYPE	DIMENSIONS (m)	ORIENTATION
_____	_____	_____
_____	_____	_____
_____	_____	_____
_____	_____	_____

VESTIGES RECUEILLIS: nil

PRELEVEMENTS: nil

REMARQUES: nil

PHOTOS: nil


FICHE DESCRIPTIVE DES STRUCTURES D'HABITATION

NO. DE LA STRUCTURE: 7 APPARTENANCE CULTURELLE: néoesquimaude historique
 TYPE: tente ? DIMENSIONS INTERNES (m): 6m dia.
 FORME: circulaire ORIENTATION: - ETAT: intacte
 DESCRIPTION: définie par un alignement de roches

LOCALISATION: 5m à l'ouest de la structure 6

AMENAGEMENTS INTERNES

TYPE	DIMENSIONS (m)	ORIENTATION
_____	_____	_____
_____	_____	_____
_____	_____	_____
_____	_____	_____



VESTIGES RECUEILLIS: nil

PRELEVEMENTS: nil

REMARQUES: nil

PHOTOS: nil

FICHE DESCRIPTIVE DES STRUCTURES D'HABITATION

NO. DE LA STRUCTURE: 8 APPARTENANCE CULTURELLE: néoesquimaude historique
 TYPE: tente ? DIMENSIONS INTERNES (m): 6m dia.
 FORME: circulaire ORIENTATION: - ETAT: intacte
 DESCRIPTION: définie par un alignement de roches

LOCALISATION: 5m à l'ouest de la structure 6

AMENAGEMENTS INTERNES

TYPE	DIMENSIONS (m)	ORIENTATION
_____	_____	_____
_____	_____	_____
_____	_____	_____
_____	_____	_____

VESTIGES RECUEILLIS: nil

PRELEVEMENTS: nil

REMARQUES: nil

PHOTOS: nil

FICHE DESCRIPTIVE DE L'ENVIRONNEMENT

LOCALISATION DU SITE

COORDONNEES GEOG.: PLAN D'EAU: Baie Hopes Advance
 COORDONNEES U.T.M.: DISTANCE/RIVE: 30 m
 CARTE: 24N/5 est ECH.: 1: 50,000 ALTITUDE/PLAN D'EAU: _____ m
 PHOTO-AERIENNE: MTQ8400880 ECH.: 1: 5,000 ALTITUDE/MER: 8 m
 LOCALISATION INFORMELLE: situé à 300m du site IhEj-19.

MORPHO-SEDIMENTOLOGIE

DEPOTS DE SURFACE: gravier et sable
 MORPHOLOGIE: plage
 RELIEF: pente graduelle DRAINAGE: moyen

COUVERT VEGETAL

ESPECES DOMINANTES: mousses et lichens
 ESPECES SECONDAIRES: _____
 ETENDUE: ne couvre qu'une partie du site

NATURE DE L'INTERVENTION

Phase II (inventaire) des recherches archéologiques du projet
de réfection des infrastructures aéroportuaires nordiques.

REMARQUES

nil

REFERENCES notes de terrain

PHOTOS DU MILIEU nil

RECEPTEUR(S) _____ DATE 18/8/87

Martha Johnson

FICHE DESCRIPTIVE DU SITETOPONYME INUIT _____

DONNEES D'OCCUPATION

APPARTENANCE CULTURELLE: néoesquimaude historiqueCHRONOLOGIE ESTIMEE: 50 ansDIMENSIONS MAX. (m): 30 X 30 SUPERFICIE TOTALE (m2): 900REPARTITION DE L'ESPACE SITE: voir plan du site

TRACES ET VESTIGES D'OCCUPATION OBSERVES

STRUCTURES D'HABITATION: 3 cercles de tenteAUTRES AMENAGEMENTS: nilVESTIGES LITHIQUES: nilAUTRES VESTIGES: nil

ECHANTILLONNAGE

TECHNIQUES: sondages de 50 X 50 cmVESTIGES RECUEILLIS: nilPRELEVEMENTS: nil

ETAT DU SITE

INTEGRITE: intactNATURE DE LA PERTURBATION: _____
_____REMARQUES _____

_____RECOMMANDATIONS _____
_____PHOTOS nil

NO. DU PLAN _____

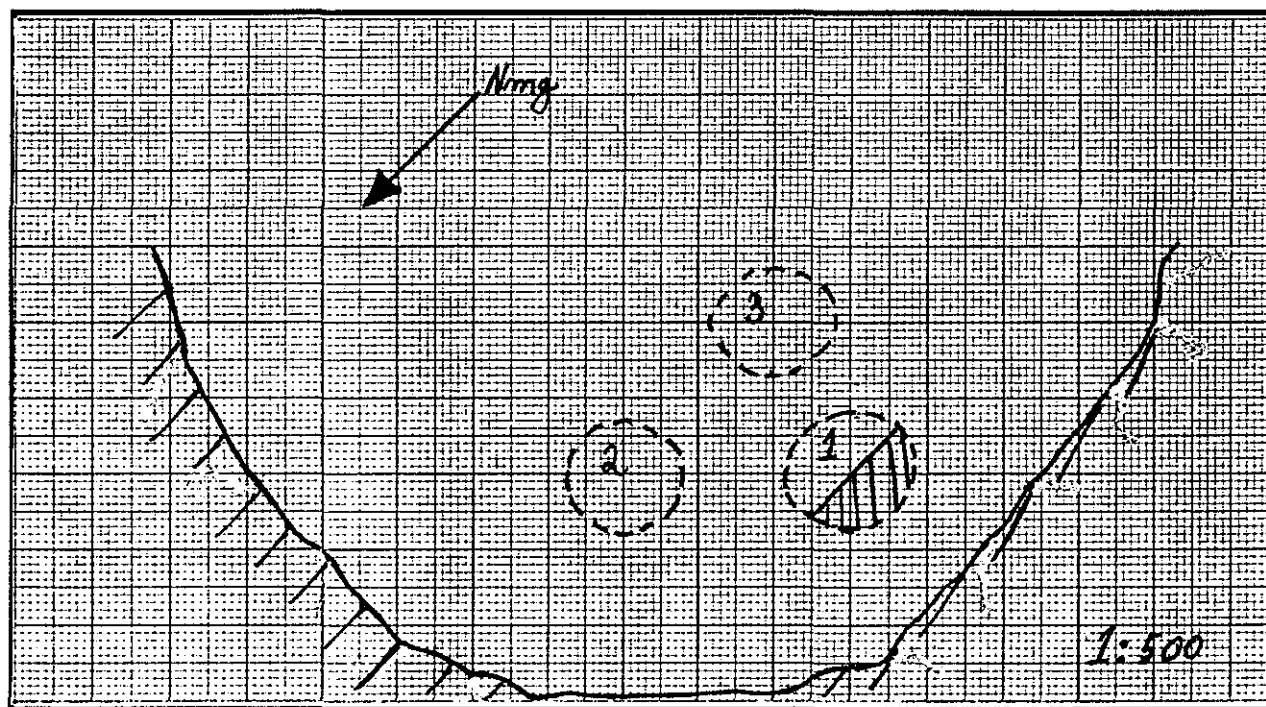
FICHE DESCRIPTIVE DES STRUCTURES D'HABITATION

NO. DE LA STRUCTURE: 1 APPARTENANCE CULTURELLE: néoesquimaude historique
 TYPE: tente DIMENSIONS INTERNES (m): 8m dia.
 FORME: circulaire ORIENTATION: - ETAT: intacte
 DESCRIPTION: définie par un alignement de roches

LOCALISATION: extrémité NO du site

AMENAGEMENTS INTERNES

TYPE	DIMENSIONS (m)	ORIENTATION
<u>plateforme de couchage</u>	<u>8 X 4</u>	<u>N/S</u>



VESTIGES RECUEILLIS: nil

PRELEVEMENTS: nil

REMARQUES: nil

PHOTOS: nil

FICHE DESCRIPTIVE DES STRUCTURES D'HABITATION

NO. DE LA STRUCTURE: 2 APPARTENANCE CULTURELLE: néoesquimaude historique
 TYPE: tente DIMENSIONS INTERNES (m): 7m dia.
 FORME: circulaire ORIENTATION: - ETAT: intacte
 DESCRIPTION: définie par un alignement de roches

LOCALISATION: 5m à l'est de la structure 1

AMENAGEMENTS INTERNES

TYPE	DIMENSIONS (m)	ORIENTATION

VESTIGES RECUEILLIS: nil

PRELEVEMENTS: nil

REMARQUES: nil

PHOTOS: nil


FICHE DESCRIPTIVE DES STRUCTURES D'HABITATION

NO. DE LA STRUCTURE: 3 APPARTENANCE CULTURELLE: néoesquimaude historique
 TYPE: tente DIMENSIONS INTERNES (m): 8m dia.
 FORME: circulaire ORIENTATION: - ETAT: intacte
 DESCRIPTION: définie par un alignement de roches

LOCALISATION: 5m au sud de la structure 2

AMENAGEMENTS INTERNES

TYPE	DIMENSIONS (m)	ORIENTATION
_____	_____	_____
_____	_____	_____
_____	_____	_____
_____	_____	_____



VESTIGES RECUEILLIS: nil

PRELEVEMENTS: nil

REMARQUES: nil

PHOTOS: nil

FICHE DESCRIPTIVE DE L'ENVIRONNEMENT

LOCALISATION DU SITE

COORDONNEES GEOG.: PLAN D'EAU: Baie Hopes Advance
 COORDONNEES U.T.M.: DISTANCE/RIVE: 50 m
 CARTE: 24N/5 est ECH.: 1: 50,000 ALTITUDE/PLAN D'EAU: _____ m
 PHOTO-AERIENNE: MTO8400880 ECH.: 1: 5,000 ALTITUDE/MER: 8 m
 LOCALISATION INFORMELLE: situé à 50m au sud du site IhEj-20.

MORPHO-SEDIMENTOLOGIE

DEPOTS DE SURFACE: sable et gravier
 MORPHOLOGIE: plage
 RELIEF: pente graduelle DRAINAGE: moyen

COUVERT VEGETAL

ESPECES DOMINANTES: mousses et lichens
 ESPECES SECONDAIRES: _____
 ETENDUE: couvre la presque totalité du site

NATURE DE L'INTERVENTION

Phase II (inventaire) des recherches archéologiques du projet
de réfection des infrastructures aéroportuaires nordiques.

REMARQUES

nil

REFERENCES notes de terrain

PHOTOS DU MILIEU nil

RECEPTEUR(S)

DATE 18/8/87

Martha Johnson

FICHE DESCRIPTIVE DU SITE

TOPONYME INUIT _____

DONNEES D'OCCUPATION

APPARTENANCE CULTURELLE: néoesquimaude historiqueCHRONOLOGIE ESTIMEE: 50 à 75 ansDIMENSIONS MAX. (m): 30 X 30 SUPERFICIE TOTALE (m2): 900REPARTITION DE L'ESPACE SITE: voir plan du site

TRACES ET VESTIGES D'OCCUPATION OBSERVES

STRUCTURES D'HABITATION: 3 cercles de tenteAUTRES AMENAGEMENTS: 1 cacheVESTIGES LITHIQUES: nilAUTRES VESTIGES: nil

ECHANTILLONNAGE

TECHNIQUES: sondages de 50 X 50 cmVESTIGES RECUEILLIS: nilPRELEVEMENTS: nil

ETAT DU SITE

INTEGRITE: intact

NATURE DE LA PERTURBATION: _____

REMARQUES _____

RECOMMANDATIONS _____

PHOTOS nil

NO. DU PLAN _____

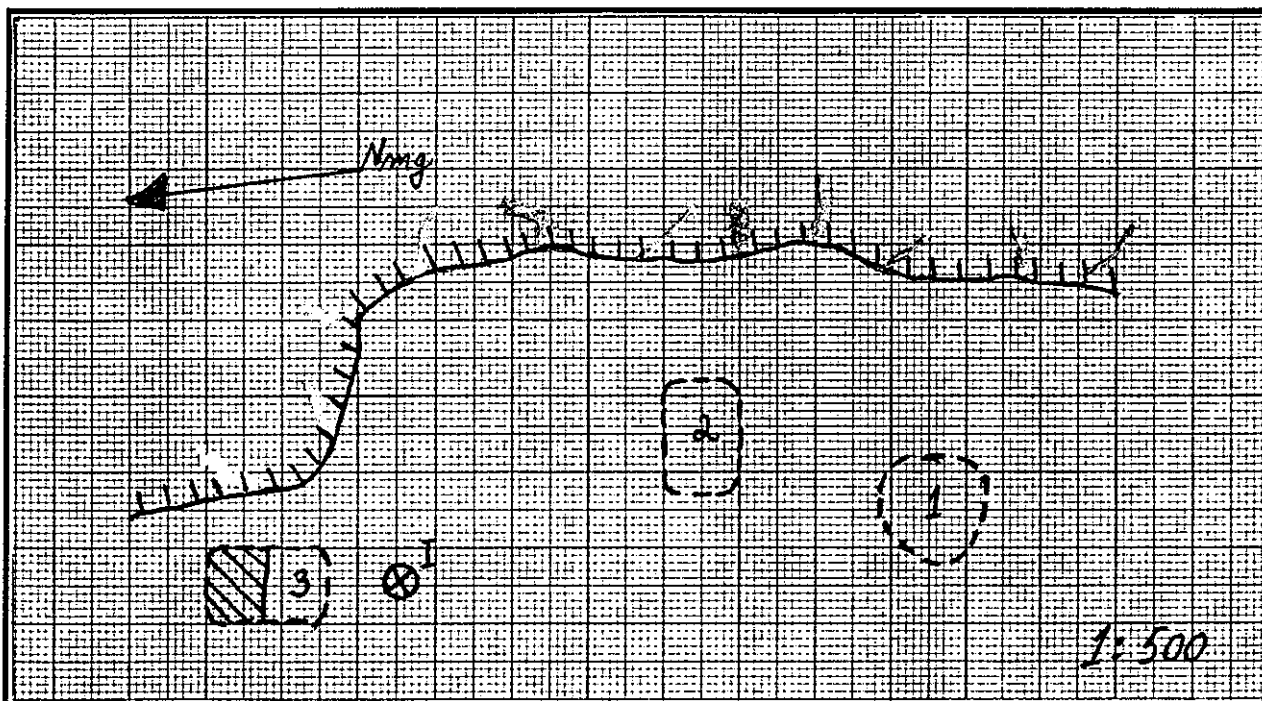
FICHE DESCRIPTIVE DES STRUCTURES D'HABITATION

NO. DE LA STRUCTURE: 1 APPARTENANCE CULTURELLE: néoesquimaude historique
 TYPE: tente DIMENSIONS INTERNES (m): 7m dia.
 FORME: circulaire ORIENTATION: - ETAT: intacte
 DESCRIPTION: définie par un alignement de roches

LOCALISATION: secteur sud du site

AMENAGEMENTS INTERNES

TYPE	DIMENSIONS (m)	ORIENTATION
_____	_____	_____
_____	_____	_____
_____	_____	_____
_____	_____	_____



VESTIGES RECUEILLIS: nil

PRELEVEMENTS: nil

REMARQUES: nil

PHOTOS: nil

FICHE DESCRIPTIVE DES STRUCTURES D'HABITATION

NO. DE LA STRUCTURE: 2 APPARTENANCE CULTURELLE: néoesquimaude historique
 TYPE: tente DIMENSIONS INTERNES (m): 7 X 5
 FORME: rectangulaire ORIENTATION: E/O ETAT: partiellement détruite
 DESCRIPTION: faiblement empierrée

LOCALISATION: 10 m au NE de la structure 1

AMENAGEMENTS INTERNES

TYPE	DIMENSIONS (m)	ORIENTATION
_____	_____	_____
_____	_____	_____
_____	_____	_____
_____	_____	_____

VESTIGES RECUEILLIS: nil

PRELEVEMENTS: nil

REMARQUES: nil

PHOTOS: nil

FICHE DESCRIPTIVE DES STRUCTURES D'HABITATION

NO. DE LA STRUCTURE: 3 APPARTENANCE CULTURELLE: néoesquimaude historique
 TYPE: tente DIMENSIONS INTERNES (m): 7 X 5
 FORME: rectangulaire ORIENTATION: N/S ETAT: intacte
 DESCRIPTION: définie par un alignement de roches

LOCALISATION: 25m au nord de la structure 2

AMENAGEMENTS INTERNES

TYPE	DIMENSIONS (m)	ORIENTATION
<u>plateforme de couchage</u>	<u>5 X 3,5</u>	<u>E/O</u>

VESTIGES RECUEILLIS: nil

PRELEVEMENTS: nil

REMARQUES: nil

PHOTOS: nil

SITE IhEi-21

FICHE DESCRIPTIVE DES AMENAGEMENTS PARTICULIERS

<u>NO.</u>	<u>TYPE</u>	<u>DIMENSIONS (m)</u>	<u>LIAISONS PHYSIQUES</u>	<u>PHOTOS</u>
I	cache	2m dia.	3,5m au sud de la structure 3	nil

FICHE DESCRIPTIVE DE L'ENVIRONNEMENT

LOCALISATION DU SITE

COORDONNEES GEOG.: PLAN D'EAU: Baie Hopes Advance
 COORDONNEES U.T.M.: DISTANCE/RIVE: 50 m
 CARTE: 24N/5 est ECH.: 1: 50,000 ALTITUDE/PLAN D'EAU: _____ m
 PHOTO-AERIENNE: MTQ8400880 ECH.: 1: 5,000 ALTITUDE/MER: 8-9 m
 LOCALISATION INFORMELLE: situé à 50m au sud du site IhEj-21.

MORPHO-SEDIMENTOLOGIE

DEPOTS DE SURFACE: gravier et sable
 MORPHOLOGIE: plage
 RELIEF: pente graduelle DRAINAGE: moyen

COUVERT VEGETAL

ESPECES DOMINANTES: mousses, lichens et herbes
 ESPECES SECONDAIRES: _____
 ETENDUE: couvre la presque totalité du site

NATURE DE L'INTERVENTION

Phase II (inventaire) des recherches archéologiques du projet
de réfection des infrastructures aéroportuaires nordiques.

REMARQUES

nil

REFERENCES notes de terrain

PHOTOS DU MILIEU nil

RECENSEUR(S)

DATE 18/8/87

Martha Johnson

FICHE DESCRIPTIVE DU SITE

TOPONYME INUIT _____

DONNEES D'OCCUPATIONAPPARTENANCE CULTURELLE: néoesquimaude historiqueCHRONOLOGIE ESTIMEE: 50 à 75 ansDIMENSIONS MAX. (m): 70 X 90 SUPERFICIE TOTALE (m2): 6 300REPARTITION DE L'ESPACE SITE: voir plan du site**TRACES ET VESTIGES D'OCCUPATION OBSERVES**STRUCTURES D'HABITATION: 5 cercles de tenteAUTRES AMENAGEMENTS: nilVESTIGES LITHIQUES: nilAUTRES VESTIGES: nil**ECHANTILLONNAGE**TECHNIQUES: sondages de 50 X 50 cmVESTIGES RECUEILLIS: nilPRELEVEMENTS: nil**ETAT DU SITE**INTEGRITE: intact

NATURE DE LA PERTURBATION: _____

REMARQUES _____**RECOMMANDATIONS** _____PHOTOS nil

NO. DU PLAN _____

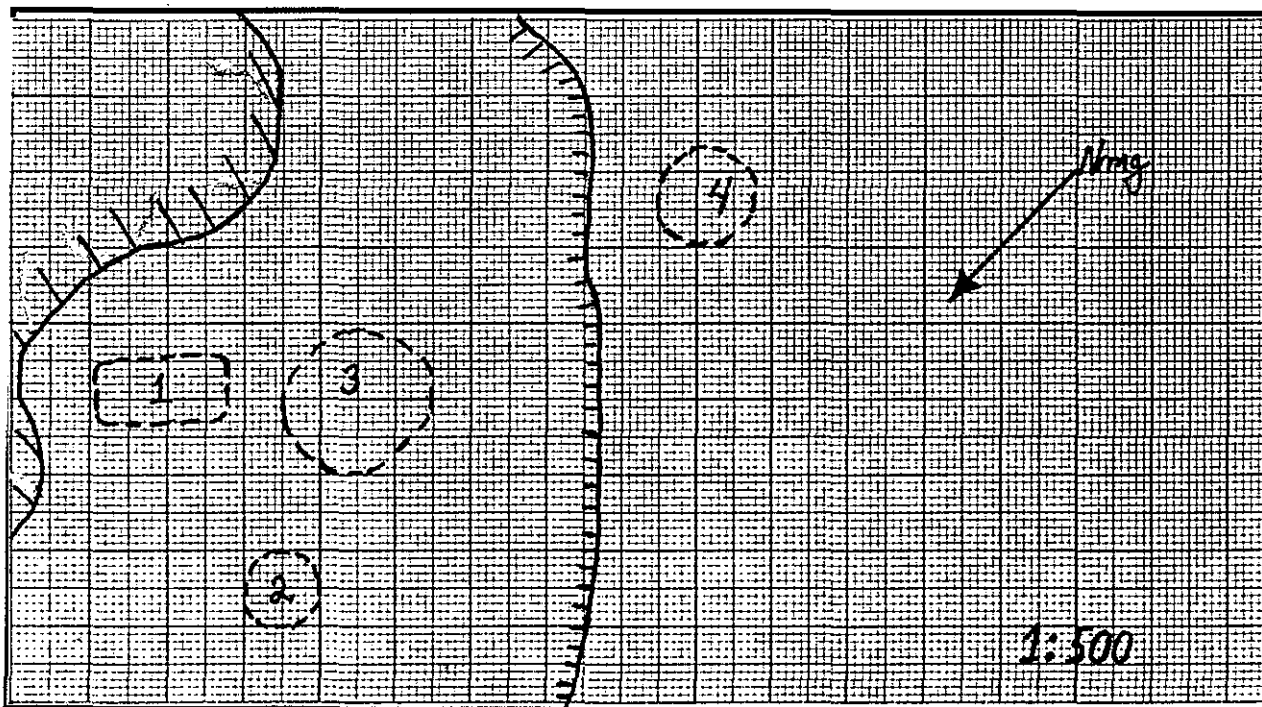
FICHE DESCRIPTIVE DES STRUCTURES D'HABITATION

NO. DE LA STRUCTURE: 1 APPARTENANCE CULTURELLE: néoesquimaude historique
 TYPE: tente DIMENSIONS INTERNES (m): 7 X 5
 FORME: rectangulaire ORIENTATION: E/O ETAT: intacte
 DESCRIPTION: définie par un alignement de roches

LOCALISATION: 5m de l'affleurement rocheux qui représente la limite NE du site

AMENAGEMENTS INTERNES

TYPE	DIMENSIONS (m)	ORIENTATION



VESTIGES RECUEILLIS: nil

PRELEVEMENTS: nil

REMARQUES: nil

PHOTOS: NB87-5(4): 4; C87-5(6): 31

FICHE DESCRIPTIVE DES STRUCTURES D'HABITATION

NO. DE LA STRUCTURE: 2 APPARTENANCE CULTURELLE: néoesquimaude historique
 TYPE: tente DIMENSIONS INTERNES (m): 5m dia.
 FORME: circulaire ORIENTATION: - ETAT: intacte
 DESCRIPTION: définie par un alignement de roches

LOCALISATION: 7m à l'ouest de la structure 1

AMENAGEMENTS INTERNES

TYPE	DIMENSIONS (m)	ORIENTATION
_____	_____	_____
_____	_____	_____
_____	_____	_____
_____	_____	_____

VESTIGES RECUEILLIS: nil

PRELEVEMENTS: nil

REMARQUES: nil

PHOTOS: nil


FICHE DESCRIPTIVE DES STRUCTURES D'HABITATION

NO. DE LA STRUCTURE: 3 APPARTENANCE CULTURELLE: néoesquimaude historique
 TYPE: tente DIMENSIONS INTERNES (m): 9m dia.
 FORME: irrégulière ORIENTATION: ? ETAT: intacte
 DESCRIPTION: faiblement empierrée

LOCALISATION: 5m à l'ouest de la structure 1

AMENAGEMENTS INTERNES

TYPE	DIMENSIONS (m)	ORIENTATION
_____	_____	_____
_____	_____	_____
_____	_____	_____
_____	_____	_____



VESTIGES RECUEILLIS: nil

PRELEVEMENTS: nil

REMARQUES: nil

PHOTOS: nil


FICHE DESCRIPTIVE DES STRUCTURES D'HABITATION

NO. DE LA STRUCTURE: 4 APPARTENANCE CULTURELLE: néoesquimaude historique
 TYPE: tente DIMENSIONS INTERNES (m): 7m dia.
 FORME: irrégulière ORIENTATION: ? ETAT: partiellement détruite
 DESCRIPTION: faiblement empierrée

LOCALISATION: 15m au sud de la structure 3

AMENAGEMENTS INTERNES

TYPE	DIMENSIONS (m)	ORIENTATION
_____	_____	_____
_____	_____	_____
_____	_____	_____
_____	_____	_____



VESTIGES RECUEILLIS: nil

PRELEVEMENTS: nil

REMARQUES: nil

PHOTOS: nil

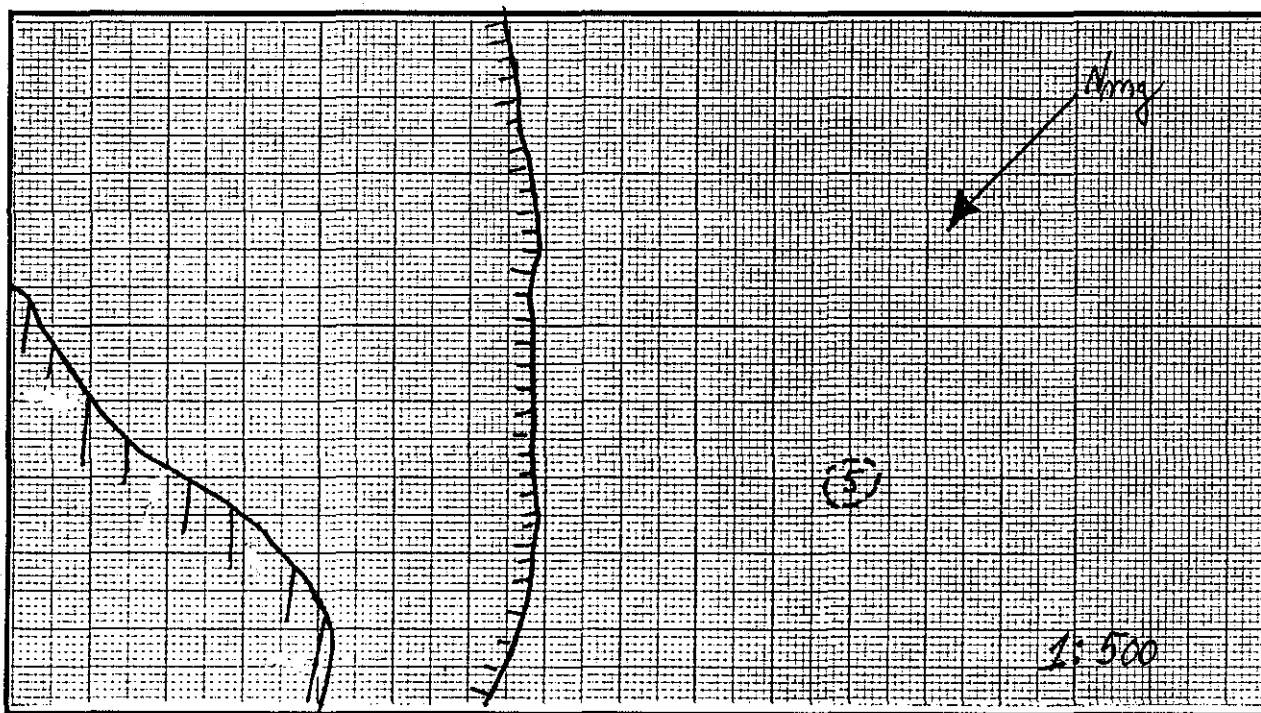
FICHE DESCRIPTIVE DES STRUCTURES D'HABITATION

NO. DE LA STRUCTURE: 5 APPARTENANCE CULTURELLE: néoesquimaude historique
 TYPE: tente DIMENSIONS INTERNES (m): 4 X 3
 FORME: irrégulière ORIENTATION: ? ETAT: partiellement détruite
 DESCRIPTION: faiblement empierrée

LOCALISATION: 60m à l'ouest de la structure 4

AMENAGEMENTS INTERNES

TYPE	DIMENSIONS (m)	ORIENTATION



VESTIGES RECUEILLIS: nil

PRELEVEMENTS: nil

REMARQUES: nil

PHOTOS: nil

FICHE DESCRIPTIVE DE L'ENVIRONNEMENT

LOCALISATION DU SITE

COORDONNEES GEOG.: PLAN D'EAU: Baie Hopes AdvanceCOORDONNEES U.T.M.: DISTANCE/RIVE: 20 mCARTE: 24N/5 est ECH.: 1: 50,000

ALTTITUDE/PLAN D'EAU: _____ m

PHOTO-AERIENNE: MTQ8400880 ECH.: 1: 5,000ALTTITUDE/MER: 3-5 mLOCALISATION INFORMELLE: situé au fond de la crique au pied d'un escarpement rocheux; à environ 100m au sud d'IhEj-22.

MORPHO-SEDIMENTOLOGIE

DEPOTS DE SURFACE: sableMORPHOLOGIE: plageRELIEF: pente graduelle DRAINAGE: moyen

COUVERT VEGETAL

ESPECES DOMINANTES: mousses, lichens et herbes

ESPECES SECONDAIRES: _____

ETENDUE: couvre la presque totalité du site

NATURE DE L'INTERVENTION

Phase II (inventaire) des recherches archéologiques du projet
de réfection des infrastructures aéroportuaires nordiques.

REMARQUES

nilREFERENCES notes de terrainPHOTOS DU MILIEU nil

RECENSEUR(S)

DATE 18/8/87Martha Johnson

FICHE DESCRIPTIVE DU SITE

TOPONYME INUIT _____

DONNEES D'OCCUPATION

APPARTENANCE CULTURELLE: néoesquimaude historiqueCHRONOLOGIE ESTIMEE: 50 à 75 ansDIMENSIONS MAX. (m): 100 X 150 SUPERFICIE TOTALE (m²): 15 000REPARTITION DE L'ESPACE SITE: voir plan du site

TRACES ET VESTIGES D'OCCUPATION OBSERVES

STRUCTURES D'HABITATION: 15 cercles de tenteAUTRES AMENAGEMENTS: nilVESTIGES LITHIQUES: nilAUTRES VESTIGES: nil

ECHANTILLONNAGE

TECHNIQUES: sondages de 50 X 50 cmVESTIGES RECUEILLIS: nilPRELEVEMENTS: nil

ETAT DU SITE

INTEGRITE: intact

NATURE DE LA PERTURBATION: _____

REMARQUES Possibilité de la réutilisation des roches au cours des occupations successives. Ceci pourrait expliquer la forme irrégulière des structures.

RECOMMANDATIONS _____

PHOTOS NB87-5(4): 5; C87-5(6): 33

NO. DU PLAN _____

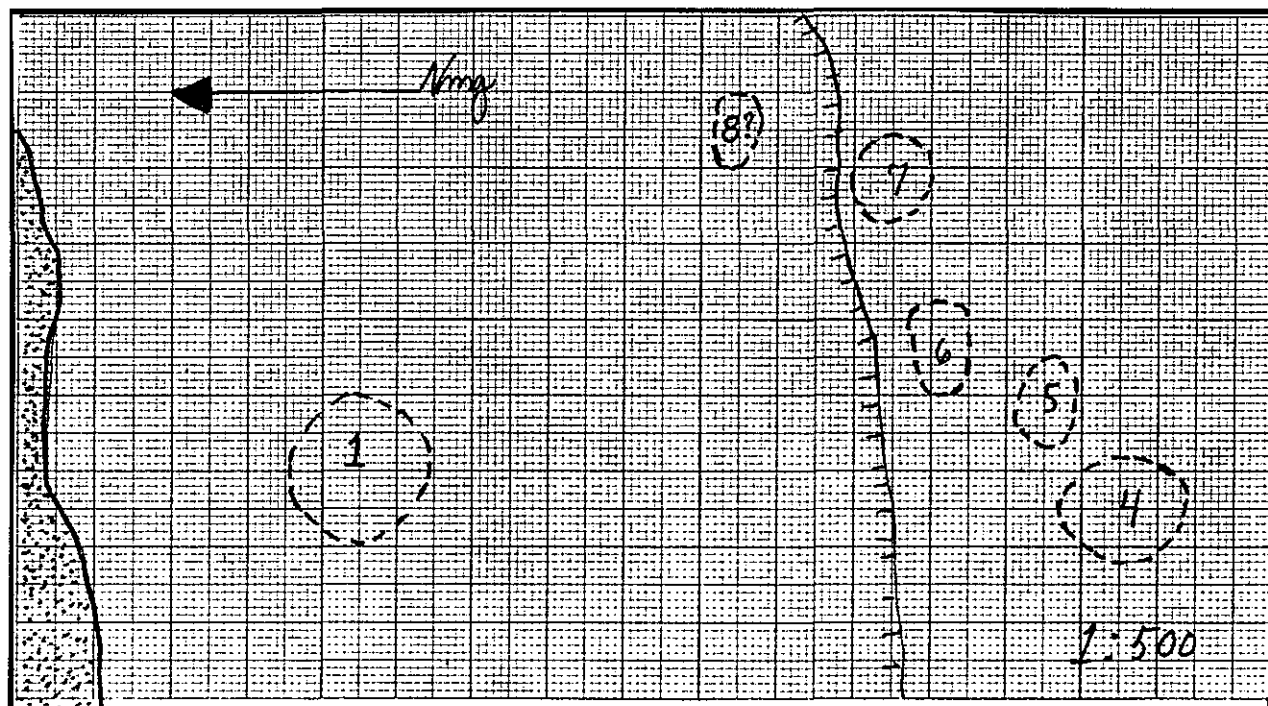
FICHE DESCRIPTIVE DES STRUCTURES D'HABITATION

NO. DE LA STRUCTURE: 1 APPARTENANCE CULTURELLE: néoesquimaude historique
 TYPE: tente DIMENSIONS INTERNES (m): 9m dia.
 FORME: irrégulière ORIENTATION: ? ETAT: partiellement détruite
 DESCRIPTION: faiblement empierrée

LOCALISATION: 15m au sud de la côte

AMENAGEMENTS INTERNES

TYPE	DIMENSIONS (m)	ORIENTATION
_____	_____	_____
_____	_____	_____
_____	_____	_____
_____	_____	_____



VESTIGES RECUEILLIS: nil

PRELEVEMENTS: nil

REMARQUES: nil

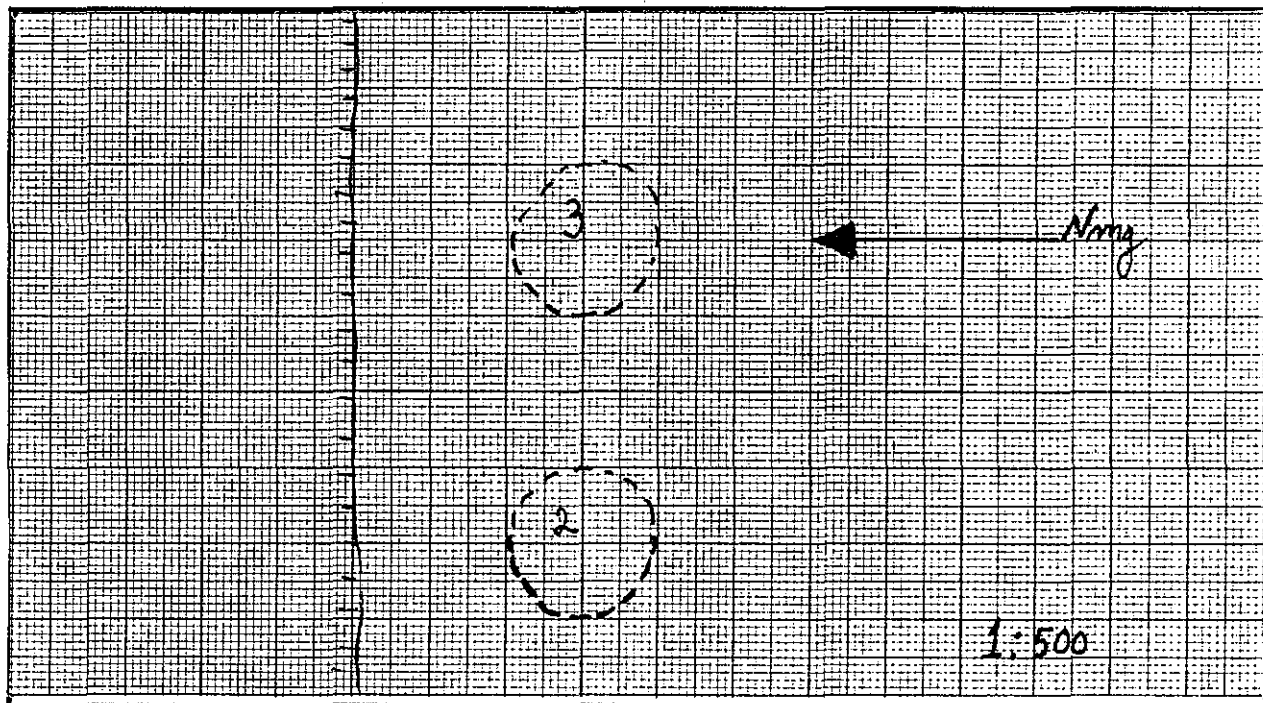
PHOTOS: nil

FICHE DESCRIPTIVE DES STRUCTURES D'HABITATION

NO. DE LA STRUCTURE: 2 APPARTENANCE CULTURELLE: néoesquimaude historique
 TYPE: tente DIMENSIONS INTERNES (m): 10m dia.
 FORME: circulaire ORIENTATION: - ETAT: intacte
 DESCRIPTION: les roches sont distribuées irrégulièrement; on note la présence de quelques dalles
 LOCALISATION: 15m de l'affleurement rocheux

AMENAGEMENTS INTERNES

TYPE	DIMENSIONS (m)	ORIENTATION
_____	_____	_____
_____	_____	_____
_____	_____	_____
_____	_____	_____



VESTIGES RECUEILLIS: nil

PRELEVEMENTS: nil

REMARQUES: nil

PHOTOS: nil

FICHE DESCRIPTIVE DES STRUCTURES D'HABITATION

NO. DE LA STRUCTURE: 3 APPARTENANCE CULTURELLE: néoesquimaude historique

TYPE: tente DIMENSIONS INTERNES (m): 9m dia.


FORME: irrégulière ORIENTATION: ? ETAT: partiellement détruite

DESCRIPTION: faiblement empierrée

LOCALISATION: 10m à l'est de la structure 2

AMENAGEMENTS INTERNES

TYPE	DIMENSIONS (m)	ORIENTATION
_____	_____	_____
_____	_____	_____
_____	_____	_____
_____	_____	_____



VESTIGES RECUEILLIS: nil

PRELEVEMENTS: nil

REMARQUES: nil

PHOTOS: nil

FICHE DESCRIPTIVE DES STRUCTURES D'HABITATION

NO. DE LA STRUCTURE: 4 APPARTENANCE CULTURELLE: néoesquimaude historiqueTYPE: tente DIMENSIONS INTERNES (m): 8m dia.FORME: circulaire ORIENTATION: - ETAT: intacteDESCRIPTION: le contour est mal défini, les roches étant diastribuées inégalementLOCALISATION: 3m à l'est de la structure 3

AMENAGEMENTS INTERNES

TYPE	DIMENSIONS (m)	ORIENTATION
_____	_____	_____
_____	_____	_____
_____	_____	_____
_____	_____	_____

VESTIGES RECUEILLIS: nilPRELEVEMENTS: nilREMARQUES: nilPHOTOS: nil

FICHE DESCRIPTIVE DES STRUCTURES D'HABITATION

NO. DE LA STRUCTURE: 5 APPARTENANCE CULTURELLE: néoesquimaude historique
 TYPE: tente DIMENSIONS INTERNES (m): 6 X 4
 FORME: ovale ORIENTATION: E/O ETAT: intacte
 DESCRIPTION: faiblement empierrée

LOCALISATION: 3m à l'est de la structure 4

AMENAGEMENTS INTERNES

TYPE	DIMENSIONS (m)	ORIENTATION
_____	_____	_____
_____	_____	_____
_____	_____	_____
_____	_____	_____

VESTIGES RECUEILLIS: nil

PRELEVEMENTS: nil

REMARQUES: nil

PHOTOS: nil

FICHE DESCRIPTIVE DES STRUCTURES D'HABITATION

NO. DE LA STRUCTURE: 6 APPARTENANCE CULTURELLE: néoesquimaude historique
 TYPE: tente DIMENSIONS INTERNES (m): 6 X 4
 FORME: ovale ORIENTATION: E/O ETAT: intacte
 DESCRIPTION: faiblement empierrée

LOCALISATION: 3m au nord de la structure 5

AMENAGEMENTS INTERNES

TYPE	DIMENSIONS (m)	ORIENTATION
_____	_____	_____
_____	_____	_____
_____	_____	_____
_____	_____	_____

VESTIGES RECUEILLIS: nil

PRELEVEMENTS: nil

REMARQUES: nil

PHOTOS: nil


FICHE DESCRIPTIVE DES STRUCTURES D'HABITATION

NO. DE LA STRUCTURE: 7 APPARTENANCE CULTURELLE: néoesquimaude historique
 TYPE: tente DIMENSIONS INTERNES (m): 5m dia.
 FORME: irrégulière ORIENTATION: ? ETAT: intacte
 DESCRIPTION: faiblement empierrée

LOCALISATION: 7m à l'est de la structure 6

AMENAGEMENTS INTERNES

TYPE	DIMENSIONS (m)	ORIENTATION
_____	_____	_____
_____	_____	_____
_____	_____	_____
_____	_____	_____



VESTIGES RECUEILLIS: nil

PRELEVEMENTS: nil

REMARQUES: nil

PHOTOS: nil


FICHE DESCRIPTIVE DES STRUCTURES D'HABITATION

NO. DE LA STRUCTURE: 8 APPARTENANCE CULTURELLE: néoesquimaude historique
 TYPE: tente ? DIMENSIONS INTERNES (m): 4 X 3
 FORME: irrégulière ORIENTATION: ? ETAT: partiellement détruite
 DESCRIPTION: faiblement empierrée

LOCALISATION: 5m au nord de la structure 7

AMENAGEMENTS INTERNES

TYPE	DIMENSIONS (m)	ORIENTATION
_____	_____	_____
_____	_____	_____
_____	_____	_____
_____	_____	_____



VESTIGES RECUEILLIS: nil

PRELEVEMENTS: nil

REMARQUES: nil

PHOTOS: nil

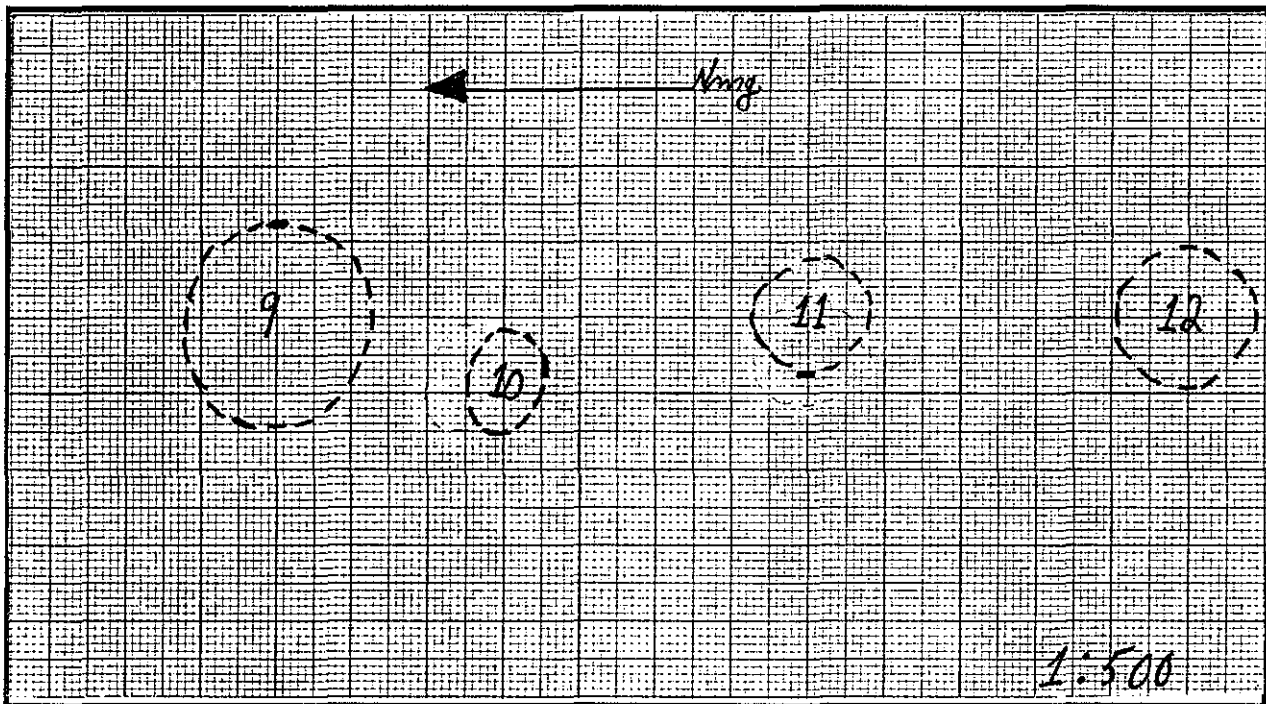
FICHE DESCRIPTIVE DES STRUCTURES D'HABITATION

NO. DE LA STRUCTURE: 9 APPARTENANCE CULTURELLE: néoesquimaude historique
 TYPE: tente DIMENSIONS INTERNES (m): 12m dia.
 FORME: circulaire ORIENTATION: - ETAT: intacte
 DESCRIPTION: définie par un alignement de roches

LOCALISATION: 10m au SE de la structure 3

AMENAGEMENTS INTERNES

TYPE	DIMENSIONS (m)	ORIENTATION
_____	_____	_____
_____	_____	_____
_____	_____	_____
_____	_____	_____



VESTIGES RECUEILLIS: nil

PRELEVEMENTS: nil

REMARQUES: nil

PHOTOS: nil

FICHE DESCRIPTIVE DES STRUCTURES D'HABITATION

NO. DE LA STRUCTURE: 10 APPARTENANCE CULTURELLE: néoesquimaude historique
 TYPE: tente DIMENSIONS INTERNES (m): 7 X 5
 FORME: irrégulière ORIENTATION: ? ETAT: intacte
 DESCRIPTION: faiblement empierrée

LOCALISATION: 7m au sud de la structure 9

AMENAGEMENTS INTERNES

TYPE	DIMENSIONS (m)	ORIENTATION
_____	_____	_____
_____	_____	_____
_____	_____	_____
_____	_____	_____

VESTIGES RECUEILLIS: nil

PRELEVEMENTS: nil

REMARQUES: nil

PHOTOS: nil


FICHE DESCRIPTIVE DES STRUCTURES D'HABITATION

NO. DE LA STRUCTURE: 11 APPARTENANCE CULTURELLE: néoesquimaude historique
 TYPE: tente DIMENSIONS INTERNES (m): 8m dia.
 FORME: irrégulière ORIENTATION: ? ETAT: intacte
 DESCRIPTION: faiblement empierrée

LOCALISATION: à 12m au sud de la structure 10

AMENAGEMENTS INTERNES

TYPE	DIMENSIONS (m)	ORIENTATION
_____	_____	_____
_____	_____	_____
_____	_____	_____
_____	_____	_____



VESTIGES RECUEILLIS: nil

PRELEVEMENTS: nil

REMARQUES: nil

PHOTOS: nil

FICHE DESCRIPTIVE DES STRUCTURES D'HABITATION

NO. DE LA STRUCTURE: 12 APPARTENANCE CULTURELLE: néoesquimaude historique
 TYPE: tente DIMENSIONS INTERNES (m): 10m dia.
 FORME: circulaire ORIENTATION: - ETAT: intacte
 DESCRIPTION: définie par un alignement de roches

LOCALISATION: 15m au sud de la structure 11

AMENAGEMENTS INTERNES

TYPE	DIMENSIONS (m)	ORIENTATION
_____	_____	_____
_____	_____	_____
_____	_____	_____
_____	_____	_____

VESTIGES RECUEILLIS: nil

PRELEVEMENTS: nil

REMARQUES: nil

PHOTOS: nil

FICHE DESCRIPTIVE DE L'ENVIRONNEMENT

LOCALISATION DU SITE

COORDONNEES GEOG.: PLAN D'EAU: Funnel CoveCOORDONNEES U.T.M.: DISTANCE/RIVE: 100 mCARTE: 24N/5 est ECH.: 1: 50,000

ALTITUDE/PLAN D'EAU: _____ m

PHOTO-AERIENNE: MTO8400850 ECH.: 1: 5,000ALTITUDE/MER: 1 mLOCALISATION INFORMELLE: situé à 500m au sud du village; à 30m au nord du chemin d'accès utilisé pour la livraison d'eau.

MORPHO-SEDIMENTOLOGIE

DEPOTS DE SURFACE: sable, gravier et blocsMORPHOLOGIE: cordon littoralRELIEF: relativement plat DRAINAGE: moyen

COUVERT VEGETAL

ESPECES DOMINANTES: mousses et lichensESPECES SECONDAIRES: herbesETENDUE: couvre la presque totalité du site

NATURE DE L'INTERVENTION

Phase II (inventaire) des recherches archéologiques du projet
de réfection des infrastructures aéroportuaires nordiques.

REMARQUES

nilREFERENCES notes de terrainPHOTOS DU MILIEU nil

RECEPTEUR(S)

DATE 19/8/87Martha Johnson

FICHE DESCRIPTIVE DU SITE

TOPONYME INUIT _____

DONNEES D'OCCUPATION

APPARTENANCE CULTURELLE: néoesquimaude historiqueCHRONOLOGIE ESTIMEE: 50 à 75 ansDIMENSIONS MAX. (m): 100 X 100 SUPERFICIE TOTALE (m²): 10 000REPARTITION DE L'ESPACE SITE: _____

TRACES ET VESTIGES D'OCCUPATION OBSERVES

STRUCTURES D'HABITATION: 1 cercle de tenteAUTRES AMENAGEMENTS: plusieurs caches localisés dans les environsVESTIGES LITHIQUES: nilAUTRES VESTIGES: nil

ECHANTILLONNAGE

TECHNIQUES: sondages de 50 X 50 cmVESTIGES RECUEILLIS: nilPRELEVEMENTS: nil

ETAT DU SITE

INTEGRITE: intactNATURE DE LA PERTURBATION: _____
_____REMARQUES Les caches n'ont pas été enregistrées par manque de temps.

_____RECOMMANDATIONS _____
_____PHOTOS nil

NO. DU PLAN _____

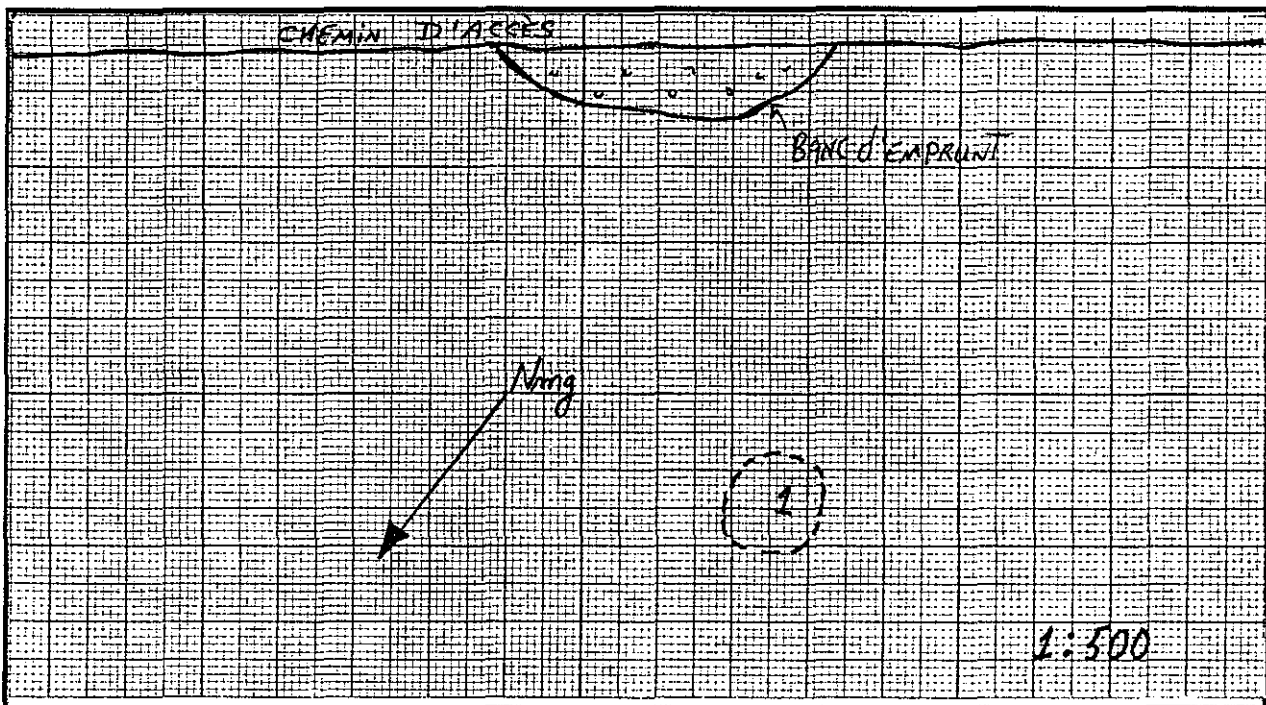
FICHE DESCRIPTIVE DES STRUCTURES D'HABITATION

NO. DE LA STRUCTURE: 1 APPARTENANCE CULTURELLE: néoesquimaude historique
 TYPE: tente DIMENSIONS INTERNES (m): 6m dia.
 FORME: irrégulière ORIENTATION: N/S ETAT: intacte
 DESCRIPTION: définie par un alignement de grosses roches

LOCALISATION: 35m au NO du chemin d'accès

AMENAGEMENTS INTERNES

TYPE	DIMENSIONS (m)	ORIENTATION



VESTIGES RECUEILLIS: nil

PRELEVEMENTS: nil

REMARQUES: nil

PHOTOS: nil

FICHE DESCRIPTIVE DE L'ENVIRONNEMENT

LOCALISATION DU SITE

COORDONNEES GEOG.: PLAN D'EAU: Funnel CoveCOORDONNEES U.T.M.: DISTANCE/RIVE: 100 mCARTE: 24N/5 estECH.: 1: 50,000

ALTITUDE/PLAN D'EAU: _____ m

PHOTO-AERIENNE: -ECH.: -ALTITUDE/MER: 1 mLOCALISATION INFORMELLE: situé à 100m à l'ouest du site IhEj-24; 50m du chemin d'accès.

MORPHO-SEDIMENTOLOGIE

DEPOTS DE SURFACE: sable, gravier et blocsMORPHOLOGIE: cordon littoralRELIEF: relativement plat DRAINAGE: moyen

COUVERT VEGETAL

ESPECES DOMINANTES: mousses et lichens

ESPECES SECONDAIRES: _____

ETENDUE: couvre la presque totalité du site

NATURE DE L'INTERVENTION

Phase II (inventaire) des recherches archéologiques du projetde réfection des infrastructures aéroportuaires nordiques.

REMARQUES

nilREFERENCES notes de terrainPHOTOS DU MILIEU nil

RECENSEUR(S)

DATE 19/8/87Martha Johnson

FICHE DESCRIPTIVE DU SITE

TOPONYME INUIT _____

DONNEES D'OCCUPATION

APPARTENANCE CULTURELLE: néoesquimaude historiqueCHRONOLOGIE ESTIMEE: 75 ansDIMENSIONS MAX. (m): 50 X 50 ? SUPERFICIE TOTALE (m2): 2 500 ?

REPARTITION DE L'ESPACE SITE: _____

TRACES ET VESTIGES D'OCCUPATION OBSERVES

STRUCTURES D'HABITATION: 1 cercle de tenteAUTRES AMENAGEMENTS: nilVESTIGES LITHIQUES: nilAUTRES VESTIGES: nil

ECHANTILLONNAGE

TECHNIQUES: sondages de 50 X 50 cmVESTIGES RECUEILLIS: nilPRELEVEMENTS: nil

ETAT DU SITE

INTEGRITE: intact

NATURE DE LA PERTURBATION: _____

REMARQUES _____

RECOMMANDATIONS _____

PHOTOS nil

NO. DU PLAN _____

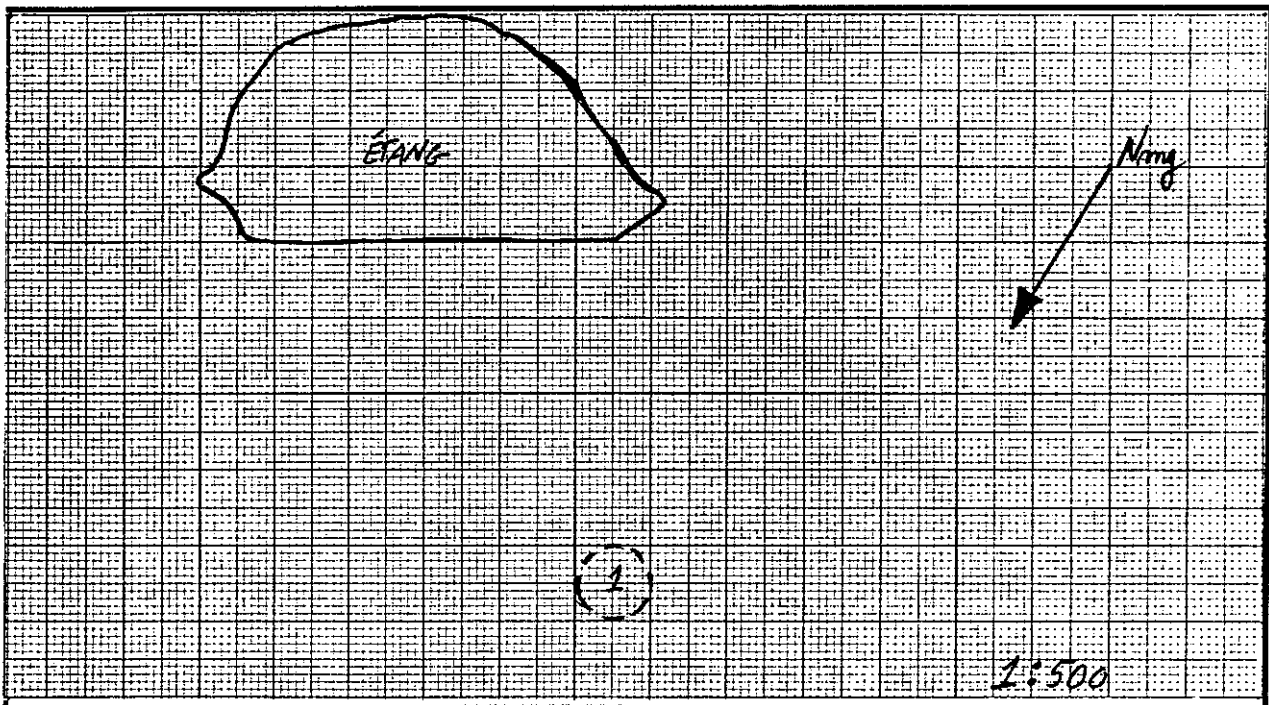
FICHE DESCRIPTIVE DES STRUCTURES D'HABITATION

NO. DE LA STRUCTURE: 1 APPARTENANCE CULTURELLE: néoesquimaude historique
 TYPE: tente DIMENSIONS INTERNES (m): 5m dia.
 FORME: circulaire ORIENTATION: - ETAT: intacte
 DESCRIPTION: définie par un alignement de roches

LOCALISATION: à 55m au nord du chemin d'accès

AMENAGEMENTS INTERNES

TYPE	DIMENSIONS (m)	ORIENTATION
_____	_____	_____
_____	_____	_____
_____	_____	_____
_____	_____	_____



VESTIGES RECUEILLIS: nil

PRELEVEMENTS: nil

REMARQUES: nil

PHOTOS: nil

FICHE DESCRIPTIVE DE L'ENVIRONNEMENT

LOCALISATION DU SITE

COORDONNEES GEOG.: PLAN D'EAU: ruisseau VoltzCOORDONNEES U.T.M.: DISTANCE/RIVE: 200 mCARTE: 24N/5 est ECH.: 1: 50,000

ALTITUDE/PLAN D'EAU: _____ m

PHOTO-AERIENNE: MTQ8400824 ECH.: 1: 5,000ALTITUDE/MER: 5 mLOCALISATION INFORMELLE: Situé à 200m de la marée haute à l'embouchure du ruisseau Voltz

MORPHO-SEDIMENTOLOGIE

DEPOTS DE SURFACE: sable et gravierMORPHOLOGIE: plageRELIEF: plat DRAINAGE: moyen

COUVERT VEGETAL

ESPECES DOMINANTES: mousses et lichens

ESPECES SECONDAIRES: _____

ETENDUE: couvre la majorité du site

NATURE DE L'INTERVENTION

Phase II (inventaire) des recherches archéologiques du projet de réfection des infrastructures aéroportuaires nordiques.

REMARQUES

nilREFERENCES notes de terrainPHOTOS DU MILIEU nil

RECEPSEUR(S)

DATE 19/8/87Martha Johnson

FICHE DESCRIPTIVE DU SITE

TOPONYME INUIT _____

DONNEES D'OCCUPATION

APPARTENANCE CULTURELLE: néoesquimaude historique

CHRONOLOGIE ESTIMEE: 50 à 75 ans

DIMENSIONS MAX. (m): 100 X 50 SUPERFICIE TOTALE (m2): 5 000

REPARTITION DE L'ESPACE SITE: voir plan du site

TRACES ET VESTIGES D'OCCUPATION OBSERVES

STRUCTURES D'HABITATION: 5 cercles de tente

AUTRES AMENAGEMENTS: nil

VESTIGES LITHIQUES: nil

AUTRES VESTIGES: nil

ECHANTILLONNAGE

TECHNIQUES: sondages de 50 X 50 cm

VESTIGES RECUEILLIS: nil

PRELEVEMENTS: nil

ETAT DU SITE

INTEGRITE: intact

NATURE DE LA PERTURBATION: _____

REMARQUES _____

RECOMMANDATIONS _____

PHOTOS: nil

NO. DU PLAN _____

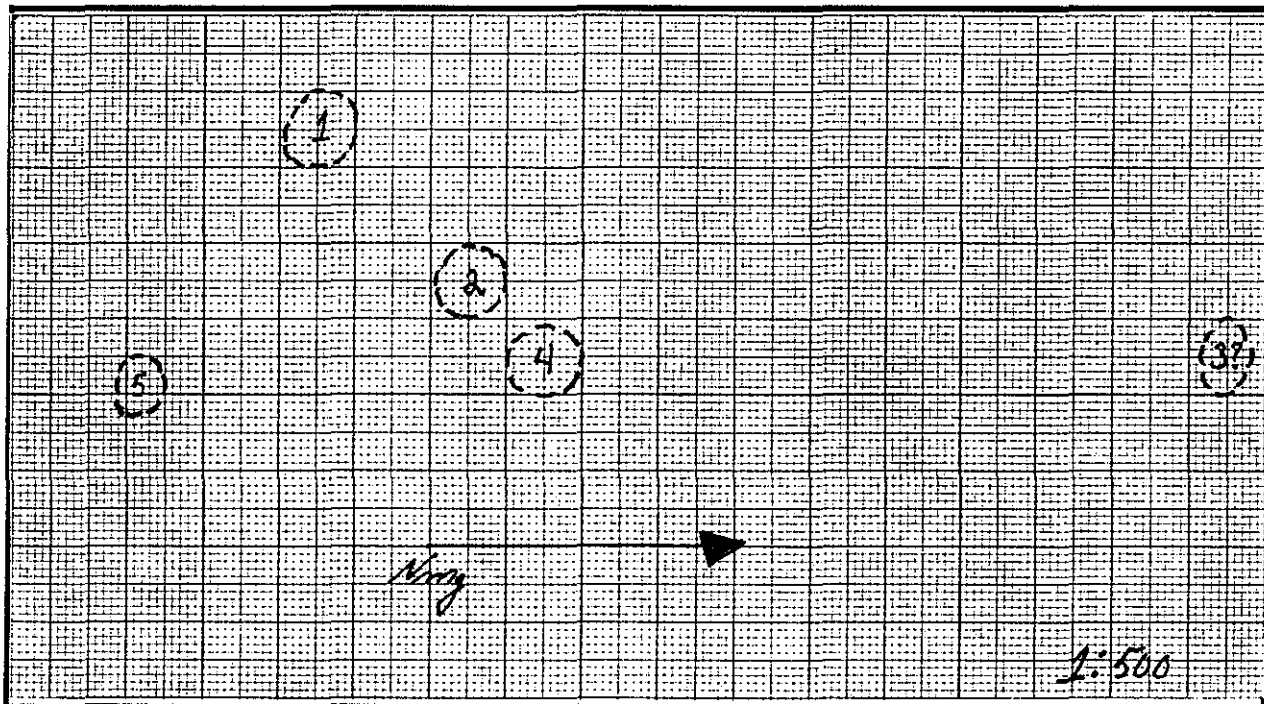
FICHE DESCRIPTIVE DES STRUCTURES D'HABITATION

NO. DE LA STRUCTURE: 1 APPARTENANCE CULTURELLE: néoesquimaude historique
 TYPE: tente DIMENSIONS INTERNES (m): 5m dia.
 FORME: irrégulière ORIENTATION: ? ETAT: partiellement détruite
 DESCRIPTION: faiblement empierrée

LOCALISATION: _____

AMENAGEMENTS INTERNES

TYPE	DIMENSIONS (m)	ORIENTATION
_____	_____	_____
_____	_____	_____
_____	_____	_____
_____	_____	_____



VESTIGES RECUEILLIS: nil

PRELEVEMENTS: nil

REMARQUES: nil

PHOTOS: NB87-5(4): 6; C87-5(7): 0

FICHE DESCRIPTIVE DES STRUCTURES D'HABITATION

NO. DE LA STRUCTURE: 2 APPARTENANCE CULTURELLE: néoesquimaude historique
 TYPE: tente DIMENSIONS INTERNES (m): 5m dia.
 FORME: circulaire ORIENTATION: - ETAT: intacte
 DESCRIPTION: définie par un alignement de roches

LOCALISATION: située à 15m au nord de la structure 1

AMENAGEMENTS INTERNES

TYPE	DIMENSIONS (m)	ORIENTATION
<u>foyer</u>	<u>-</u>	<u>-</u>
<u></u>	<u></u>	<u></u>
<u></u>	<u></u>	<u></u>
<u></u>	<u></u>	<u></u>

VESTIGES RECUEILLIS: nil

PRELEVEMENTS: nil

REMARQUES: nil

PHOTOS: nil

FICHE DESCRIPTIVE DES STRUCTURES D'HABITATION

NO. DE LA STRUCTURE: 3 APPARTENANCE CULTURELLE: néoesquimaude historique
 TYPE: tente DIMENSIONS INTERNES (m): 4 X 3
 FORME: ovale ORIENTATION: ? ETAT: intacte ?
 DESCRIPTION: faiblement empierrée

LOCALISATION: 40m au nord de la cache

AMENAGEMENTS INTERNES

TYPE	DIMENSIONS (m)	ORIENTATION
_____	_____	_____
_____	_____	_____
_____	_____	_____
_____	_____	_____

VESTIGES RECUEILLIS: nil

PRELEVEMENTS: nil

REMARQUES: nil


PHOTOS: nil

FICHE DESCRIPTIVE DES STRUCTURES D'HABITATION

NO. DE LA STRUCTURE: 4 APPARTENANCE CULTURELLE: néoesquimaude historique
 TYPE: tente DIMENSIONS INTERNES (m): 5 X 4
 FORME: irrégulière ORIENTATION: ? ETAT: intacte
 DESCRIPTION: formée de roches de dimensions variables; les roches disposées en
cercle peuvent atteindre jusqu'à 1,5m de hauteur
 LOCALISATION: 3m au NE de la structure 3

AMENAGEMENTS INTERNES

TYPE	DIMENSIONS (m)	ORIENTATION
_____	_____	_____
_____	_____	_____
_____	_____	_____
_____	_____	_____



VESTIGES RECUEILLIS: nil

PRELEVEMENTS: nil

REMARQUES: possiblement réutilisée comme cache


PHOTOS: nil

FICHE DESCRIPTIVE DES STRUCTURES D'HABITATION

NO. DE LA STRUCTURE: 5 APPARTENANCE CULTURELLE: néoesquimaude historique
 TYPE: tente DIMENSIONS INTERNES (m): 3m dia.
 FORME: circulaire ORIENTATION: - ETAT: intacte
 DESCRIPTION: formée de roches de dimensions variables; le pourtour est relativement bien défini
 LOCALISATION: 15m au sud de la structure 2

AMENAGEMENTS INTERNES

TYPE	DIMENSIONS (m)	ORIENTATION
_____	_____	_____
_____	_____	_____
_____	_____	_____
_____	_____	_____



VESTIGES RECUEILLIS: nil

PRELEVEMENTS: nil

REMARQUES: possiblement réutilisé comme cache

PHOTOS: C87-5(7): 0; NB87-5(4): 7

FICHE DESCRIPTIVE DE L'ENVIRONNEMENT

LOCALISATION DU SITE

COORDONNEES GEOG.: PLAN D'EAU: Funnel CoveCOORDONNEES U.T.M.: DISTANCE/RIVE: 200 mCARTE: 24N/5 est ECH.: 1: 50,000

ALTITUDE/PLAN D'EAU: _____ m

PHOTO-AERIENNE: MTO840082 ECH.: 1: 5,000ALTITUDE/MER: 1 mLOCALISATION INFORMELLE: situé à 150m au nord-ouest du site IhEj-26 et à environ 20m à l'est d'un petit étang.

MORPHO-SEDIMENTOLOGIE

DEPOTS DE SURFACE: sable, gravier et blocsMORPHOLOGIE: deltaRELIEF: plat DRAINAGE: moyen

COUVERT VEGETAL

ESPECES DOMINANTES: mousses et lichens

ESPECES SECONDAIRES: _____

ETENDUE: couvre la presque totalité du site

NATURE DE L'INTERVENTION

Phase II (inventaire) des recherches archéologiques du projet
de réfection des infrastructures aéroportuaires nordiques.

REMARQUES

nilREFERENCES notes de terrainPHOTOS DU MILIEU nil

RECEPTEUR(S)

DATE 19/8/87Martha Johnson

FICHE DESCRIPTIVE DU SITE

TOPONYME INUIT _____

DONNEES D'OCCUPATION

APPARTENANCE CULTURELLE: néoesquimaude historiqueCHRONOLOGIE ESTIMEE: 50 à 75 ansDIMENSIONS MAX. (m): 20 X 20 SUPERFICIE TOTALE (m2): 400REPARTITION DE L'ESPACE SITE: _____

TRACES ET VESTIGES D'OCCUPATION OBSERVES

STRUCTURES D'HABITATION: 1 cercle de tenteAUTRES AMENAGEMENTS: nilVESTIGES LITHIQUES: nilAUTRES VESTIGES: nil

ECHANTILLONNAGE

TECHNIQUES: sondages de 50 X 50 cmVESTIGES RECUEILLIS: 1 fragment d'osPRELEVEMENTS: nil

ETAT DU SITE

INTEGRITE: intactNATURE DE LA PERTURBATION: _____
_____REMARQUES _____

_____RECOMMANDATIONS _____
_____PHOTOS nil

NO. DU PLAN _____

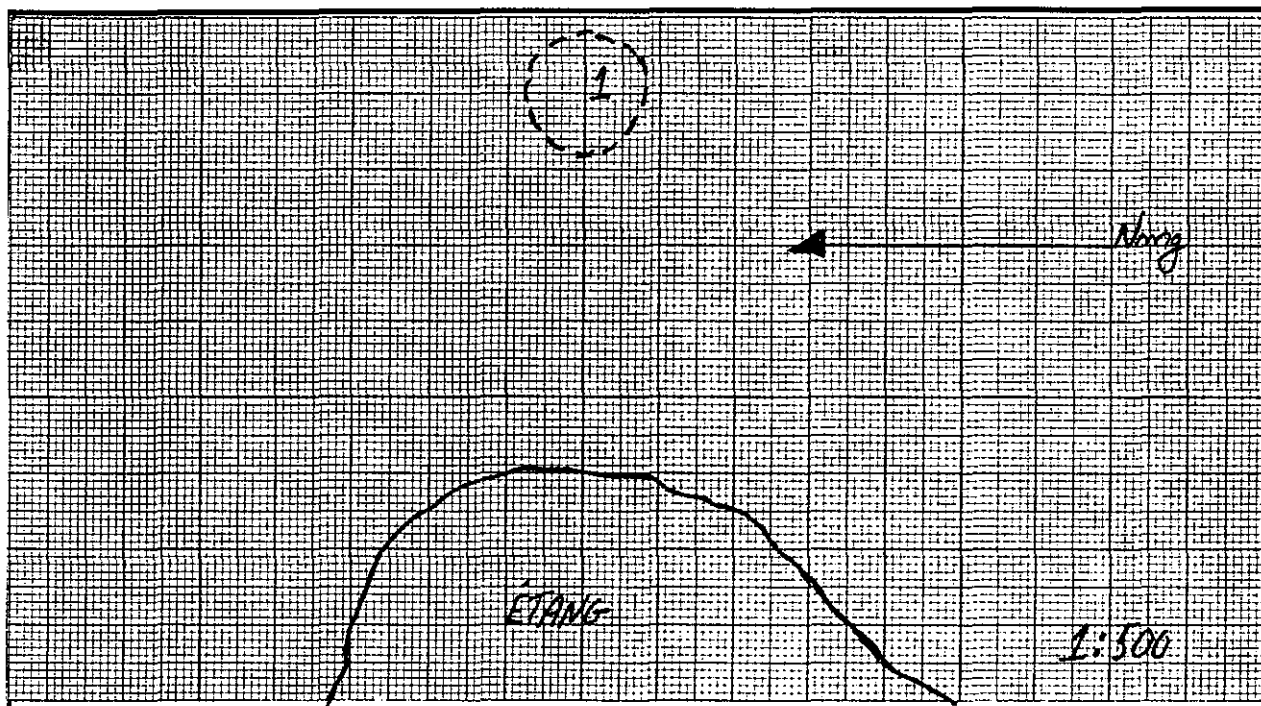
FICHE DESCRIPTIVE DES STRUCTURES D'HABITATION

NO. DE LA STRUCTURE: 1 APPARTENANCE CULTURELLE: néoesquimaude historique
 TYPE: tente DIMENSIONS INTERNES (m): 8m dia.
 FORME: circulaire ORIENTATION: - ETAT: intacte
 DESCRIPTION: définie par un alignement de roches

LOCALISATION: 20m à l'est d'un petit étang

AMENAGEMENTS INTERNES

TYPE	DIMENSIONS (m)	ORIENTATION
<u>foyer</u>	<u>0,50 X 0,50</u>	<u>-</u>



VESTIGES RECUEILLIS: un fragment d'os

PRELEVEMENTS: nil

REMARQUES: nil

PHOTOS: nil


FICHE SONDAGE

NO. DU SONDAGE: 3 DIMENSIONS: 50 X 50 cm PROFONDEUR: 10 cmLOCALISATION: à l'intérieur de la structure 1VESTIGES RECUEILLIS: 1 fragment d'os *TRACES D'OCCUPATION: un niveau d'occupationPRELEVEMENTS: nil

STRATIGRAPHIE

COUCHE	DESCRIPTION	EPAISSEUR (X)
I	végétation et tourbe	3 cm
II	humus	2 cm
III	sable et gravier	5 cm

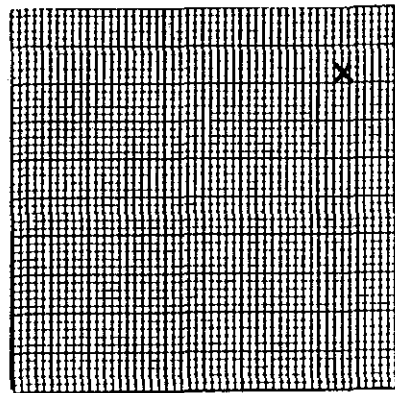
PROFIL DE SOL

MUR: nord ECH.: 1:10

LEGENDE:

	tourbe
	humus
	sable et gravier

LOCALISATION DES VESTIGES

COUCHE: III ECH.: 1:10

LEGENDE:

	= fragment d'os *
--	-------------------

REMARQUES: nil * - REJETÉ SUR LE TERRAIN ; JUGÉ TROP FRAGMENTAIRE .PHOTOS: nil

FICHE DESCRIPTIVE DE L'ENVIRONNEMENT

LOCALISATION DU SITE

COORDONNEES GEOG.: PLAN D'EAU: Funnel CoveCOORDONNEES U.T.M.: DISTANCE/RIVE: 200 mCARTE: 24N/5 est ECH.: 1: 50,000

ALTITUDE/PLAN D'EAU: _____ m

PHOTO-AERIENNE: MTQ8400848 ECH.: 1: 5,000ALTITUDE/MER: 3 mLOCALISATION INFORMELLE: situé sur une plage à environ 100m à l'ouest-nord-ouest du site IhEj-27.

MORPHO-SEDIMENTOLOGIE

DEPOTS DE SURFACE: sable, gravier et blocsMORPHOLOGIE: plageRELIEF: plat DRAINAGE: moyen

COUVERT VEGETAL

ESPECES DOMINANTES: mousses, lichens et herbes

ESPECES SECONDAIRES: _____

ETENDUE: couvre la presque totalité du site

NATURE DE L'INTERVENTION

Phase II (inventaire) des recherches archéologiques du projet
de réfection des infrastructures aéroportuaires nordiques.

REMARQUES

nilREFERENCES notes de terrainPHOTOS DU MILIEU nil

RECEPTEUR(S)

DATE 19/8/87Martha Johnson

FICHE DESCRIPTIVE DU SITE

TOPONYME INUIT _____

DONNEES D'OCCUPATION

APPARTENANCE CULTURELLE: néoesquimaude historiqueCHRONOLOGIE ESTIMEE: 50 à 100 ansDIMENSIONS MAX. (m): 50 X 150SUPERFICIE TOTALE (m2): 7 500REPARTITION DE L'ESPACE SITE: l'emplacement se trouve sur une plage

TRACES ET VESTIGES D'OCCUPATION OBSERVES

STRUCTURES D'HABITATION: 8 cercles de tenteAUTRES AMENAGEMENTS: nilVESTIGES LITHIQUES: nilAUTRES VESTIGES: nil

ECHANTILLONNAGE

TECHNIQUES: sondages de 50 X 50 cmVESTIGES RECUEILLIS: nilPRELEVEMENTS: nil

ETAT DU SITE

INTEGRITE: intact

NATURE DE LA PERTURBATION: _____

REMARQUES Possibilité que les roches aient été réutilisées par les occupations plus tardives.

RECOMMANDATIONS _____

PHOTOS nil

NO. DU PLAN _____

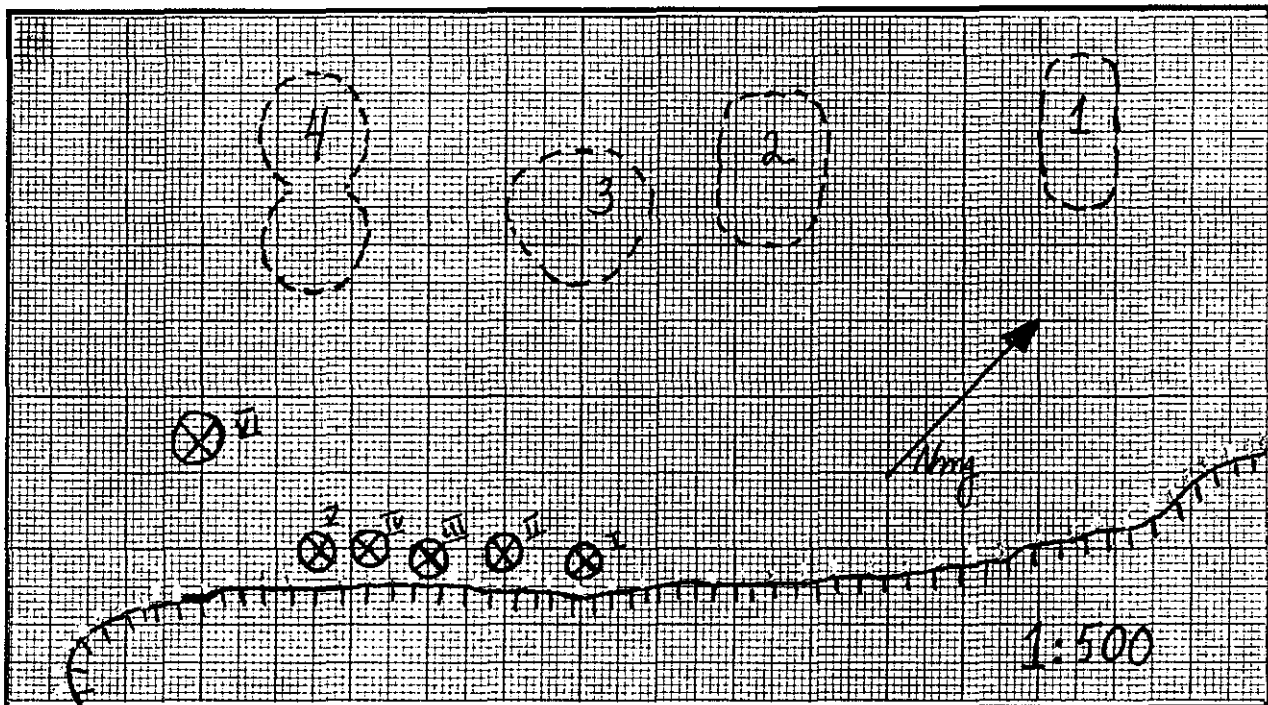
FICHE DESCRIPTIVE DES STRUCTURES D'HABITATION

NO. DE LA STRUCTURE: 1 APPARTENANCE CULTURELLE: néoesquimaude historique
 TYPE: tente DIMENSIONS INTERNES (m): 11 X 4
 FORME: rectangulaire ORIENTATION: NO/SE ETAT: intacte
 DESCRIPTION: définie par un alignement de roches

LOCALISATION: secteur est du site

AMENAGEMENTS INTERNES

TYPE	DIMENSIONS (m)	ORIENTATION
_____	_____	_____
_____	_____	_____
_____	_____	_____
_____	_____	_____



VESTIGES RECUEILLIS: nil

PRELEVEMENTS: nil

REMARQUES: nil

PHOTOS: nil


FICHE DESCRIPTIVE DES STRUCTURES D'HABITATION

NO. DE LA STRUCTURE: 2 APPARTENANCE CULTURELLE: néoesquimaude historique
 TYPE: tente DIMENSIONS INTERNES (m): 10 X 7
 FORME: rectangulaire ORIENTATION: NO/SE ETAT: intacte
 DESCRIPTION: définie par un alignement de roches

LOCALISATION: 15m à l'ouest de la structure 1

AMENAGEMENTS INTERNES

TYPE	DIMENSIONS (m)	ORIENTATION
_____	_____	_____
_____	_____	_____
_____	_____	_____
_____	_____	_____



VESTIGES RECUEILLIS: nil

PRELEVEMENTS: nil

REMARQUES: nil

PHOTOS: NB87-5(4): 8; C87-5(7): 1

FICHE DESCRIPTIVE DES STRUCTURES D'HABITATION

NO. DE LA STRUCTURE: 3 APPARTENANCE CULTURELLE: néoesquimaude historique
 TYPE: tente DIMENSIONS INTERNES (m): 9m dia.
 FORME: circulaire ORIENTATION: - ETAT: intacte
 DESCRIPTION: définie par un alignement de roches

LOCALISATION: 5m à l'ouest de la structure 2

AMENAGEMENTS INTERNES

TYPE	DIMENSIONS (m)	ORIENTATION
_____	_____	_____
_____	_____	_____
_____	_____	_____
_____	_____	_____

VESTIGES RECUEILLIS: nil

PRELEVEMENTS: nil

REMARQUES: nil

PHOTOS: NB87-5(4): 8; C87-5(7): 0

FICHE DESCRIPTIVE DES STRUCTURES D'HABITATION

NO. DE LA STRUCTURE: 4 APPARTENANCE CULTURELLE: néoesquimaude historique
 TYPE: tente DIMENSIONS INTERNES (m): 7m dia.-6m dia.
 FORME: bilobée ORIENTATION: NO/SE ETAT: intacte
 DESCRIPTION: définie par un alignement de roches

LOCALISATION: située à 10m à l'ouest de la structure 3

AMENAGEMENTS INTERNES

TYPE	DIMENSIONS (m)	ORIENTATION
_____	_____	_____
_____	_____	_____
_____	_____	_____
_____	_____	_____

VESTIGES RECUEILLIS: nil

PRELEVEMENTS: nil

REMARQUES: nil

PHOTOS: nil

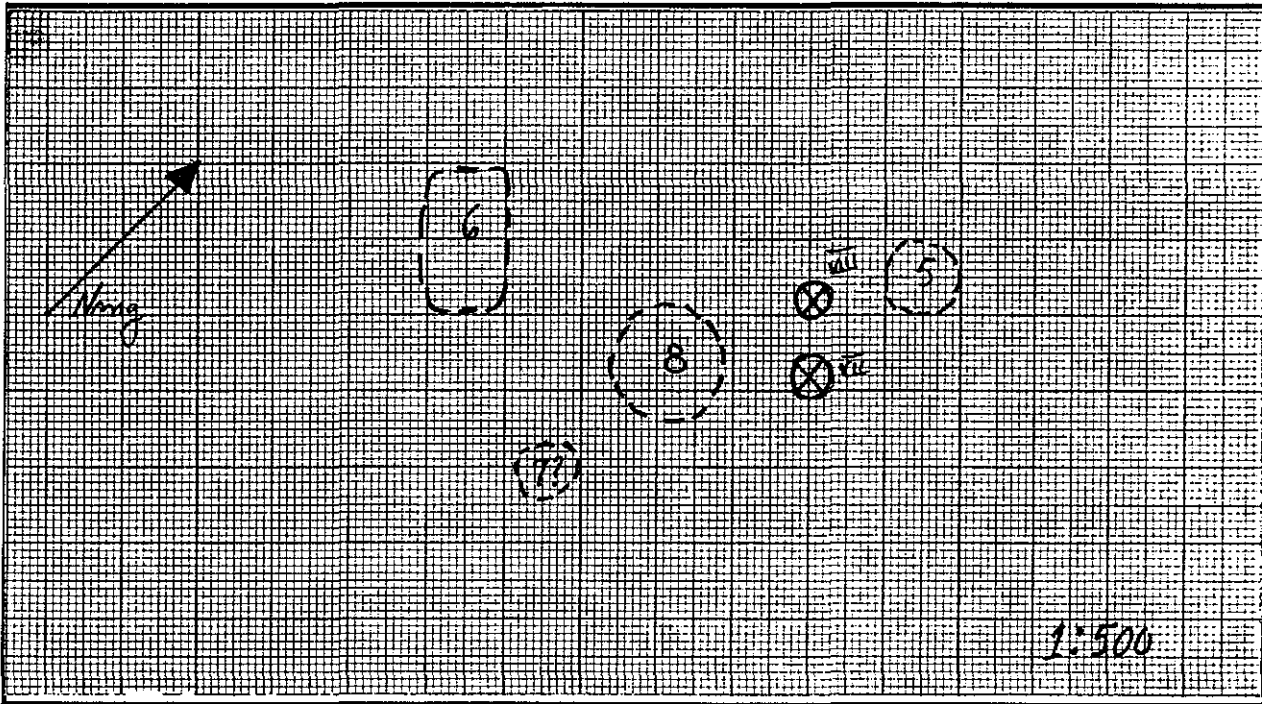
FICHE DESCRIPTIVE DES STRUCTURES D'HABITATION

NO. DE LA STRUCTURE: 5 APPARTENANCE CULTURELLE: néoesquimaude historique
 TYPE: tente DIMENSIONS INTERNES (m): 5m dia.
 FORME: circulaire ORIENTATION: - ETAT: intacte
 DESCRIPTION: définie par un alignement de roches

LOCALISATION: à 8m à l'ouest de la structure 4

AMENAGEMENTS INTERNES

TYPE	DIMENSIONS (m)	ORIENTATION



VESTIGES RECUEILLIS: nil

PRELEVEMENTS: nil

REMARQUES: nil

PHOTOS: nil


FICHE DESCRIPTIVE DES STRUCTURES D'HABITATION

NO. DE LA STRUCTURE: 6 APPARTENANCE CULTURELLE: néoesquimaude historique
 TYPE: tente DIMENSIONS INTERNES (m): 10 X 6
 FORME: rectangulaire ORIENTATION: N/S ETAT: intacte
 DESCRIPTION: définie par un alignement de roches

LOCALISATION: 7m à l'ouest de la structure 8

AMENAGEMENTS INTERNES

TYPE	DIMENSIONS (m)	ORIENTATION
_____	_____	_____
_____	_____	_____
_____	_____	_____
_____	_____	_____



VESTIGES RECUEILLIS: nil

PRELEVEMENTS: nil

REMARQUES: un traîneau moderne a été observé à 10m au sud de la structure

PHOTOS: nil

FICHE DESCRIPTIVE DES STRUCTURES D'HABITATION

NO. DE LA STRUCTURE: 7 APPARTENANCE CULTURELLE: néoesquimaude historique
 TYPE: tente ? DIMENSIONS INTERNES (m): 4m dia.
 FORME: circulaire ORIENTATION: - ETAT: partiellement détruite
 DESCRIPTION: définie par un alignement de roches de dimensions variables et
distribuées irrégulièrement
 LOCALISATION: 10m à l'est de la structure 6

AMENAGEMENTS INTERNES

TYPE	DIMENSIONS (m)	ORIENTATION

VESTIGES RECUEILLIS: nil

PRELEVEMENTS: nil

REMARQUES: nil

PHOTOS: nil


FICHE DESCRIPTIVE DES STRUCTURES D'HABITATION

NO. DE LA STRUCTURE: 8 APPARTENANCE CULTURELLE: néoesquimaude historique
 TYPE: tente DIMENSIONS INTERNES (m): 8m dia.
 FORME: circulaire ORIENTATION: - ETAT: intacte
 DESCRIPTION: définie par un alignement de roches

LOCALISATION: 5m au nord de la structure 7

AMENAGEMENTS INTERNES

TYPE	DIMENSIONS (m)	ORIENTATION
_____	_____	_____
_____	_____	_____
_____	_____	_____
_____	_____	_____



VESTIGES RECUEILLIS: nil

PRELEVEMENTS: nil

REMARQUES: nil

PHOTOS: nil

FICHE DESCRIPTIVE DES AMENAGEMENTS PARTICULIERS

<u>NO.</u>	<u>TYPE</u>	<u>DIMENSIONS (m)</u>	<u>LIAISONS PHYSIQUES</u>	<u>PHOTOS</u>
I	cache	2,0m dia.	caches I,II, III, IV et V regroupées	nil
II	cache	2,0m dia.	caches I,II, III, IV et V regroupées	nil
III	cache	3 X 2,5m	caches I,II, III, IV et V regroupées	nil
IV	cache	2,5m dia.	caches I,II, III, IV et V regroupées	nil
V	cache	2,5 X 2,0m	caches I,II, III, IV et V regroupées	nil
VI	cache	3,0 X 4,0m	caches I,II, III, IV et V regroupées	nil
VII	cache	2,5m dia.	caches VII etVIII entre str. 5 et 8	nil
VIII	cache	2,5 X 2,0m	caches VII etVIII entre str. 5 et 8	nil
IX	cache	2,0m dia.	caches IX, X et XI regroupées à l'extrémité sud du site	nil
X	cache	2,0m dia.	caches IX, X et XI regroupées à l'extrémité sud du site	nil
XI	cache	2,0m dia.	caches IX, X et XI regroupées à l'extrémité sud du site	nil

FICHE DESCRIPTIVE DE L'ENVIRONNEMENT

LOCALISATION DU SITE

COORDONNEES GEOG.: PLAN D'EAU: Funnel CoveCOORDONNEES U.T.M.: DISTANCE/RIVE: 50 mCARTE: 24N/5 est ECH.: 1: 50,000

ALTITUDE/PLAN D'EAU: _____ m

PHOTO-AERIENNE: _____ ECH.: _____

ALTITUDE/MER: 9-10 mLOCALISATION INFORMELLE: Situé à 500m au nord du village, au-delà de l'édifice d'Hydro-Québec.

MORPHO-SEDIMENTOLOGIE

DEPOTS DE SURFACE: sable et gravierMORPHOLOGIE: plageRELIEF: plat DRAINAGE: moyen

COUVERT VEGETAL

ESPECES DOMINANTES: mousses et lichens

ESPECES SECONDAIRES: _____

ETENDUE: couvre la presque totalité du site

NATURE DE L'INTERVENTION

Phase II (inventaire) des recherches archéologiques du projet de réfection des infrastructures aéroportuaires nordiques.

REMARQUES

nilREFERENCES notes de terrainPHOTOS DU MILIEU nil

RECEPTEUR(S)

DATE 19/8/87Martha Johnson

FICHE DESCRIPTIVE DU SITETOPONYME INUIT _____

DONNEES D'OCCUPATION

APPARTENANCE CULTURELLE: néoesquimaude historiqueCHRONOLOGIE ESTIMEE: 50 à 75 ansDIMENSIONS MAX. (m): 70 X 30 SUPERFICIE TOTALE (m2): 2 100REPARTITION DE L'ESPACE SITE: voir plan du site

TRACES ET VESTIGES D'OCCUPATION OBSERVES

STRUCTURES D'HABITATION: 4 cercles de tenteAUTRES AMENAGEMENTS: nilVESTIGES LITHIQUES: nilAUTRES VESTIGES: nil

ECHANTILLONNAGE

TECHNIQUES: sondages de 50 X 50 cmVESTIGES RECUEILLIS: nilPRELEVEMENTS: nil

ETAT DU SITE

INTEGRITE: intactNATURE DE LA PERTURBATION: _____
_____REMARQUES _____

_____RECOMMANDATIONS _____
_____PHOTOS nil

NO. DU PLAN _____

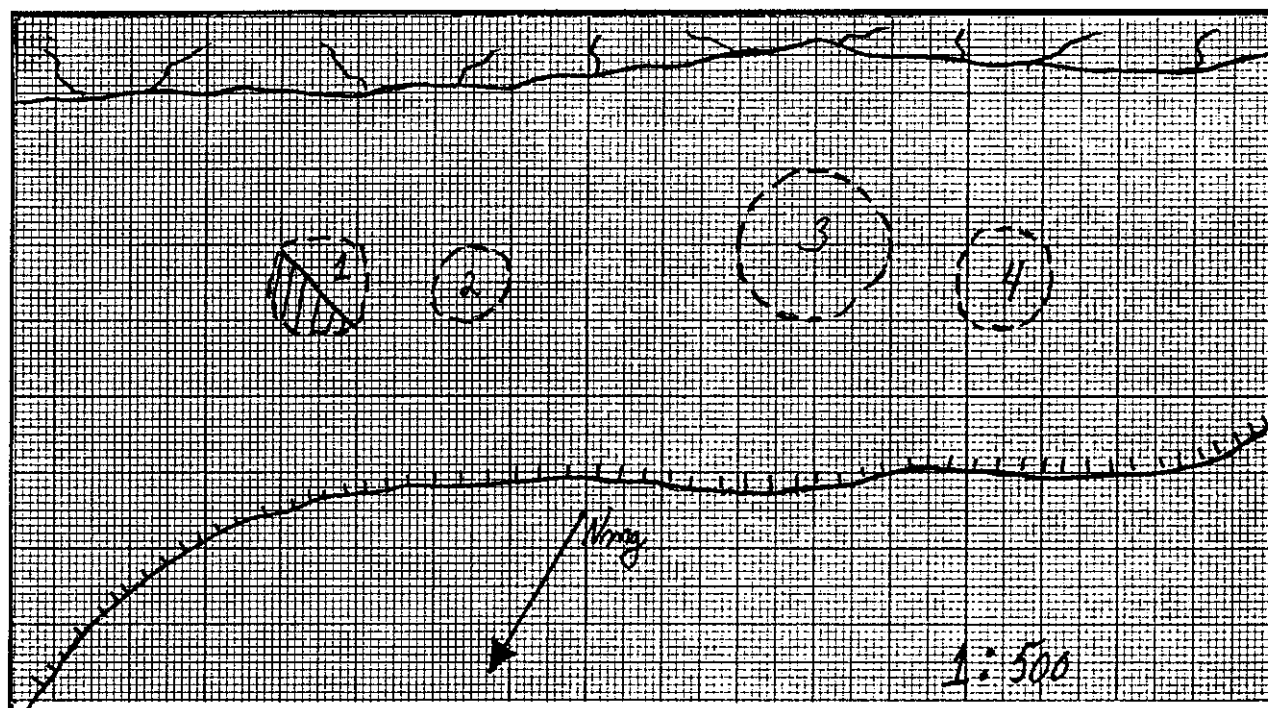
FICHE DESCRIPTIVE DES STRUCTURES D'HABITATION

NO. DE LA STRUCTURE: 1 APPARTENANCE CULTURELLE: néoesquimaude historique
 TYPE: tente DIMENSIONS INTERNES (m): 6m dia.
 FORME: circulaire ORIENTATION: - ETAT: intacte
 DESCRIPTION: définie par un alignement de roches

LOCALISATION: située à la limite NE du site

AMENAGEMENTS INTERNES

TYPE	DIMENSIONS (m)	ORIENTATION
<u>plateforme de couchage</u>	<u>6 X 4</u>	<u>E/O</u>



VESTIGES RECUEILLIS: nil

PRELEVEMENTS: nil

REMARQUES: nil

PHOTOS: nil


FICHE DESCRIPTIVE DES STRUCTURES D'HABITATION

NO. DE LA STRUCTURE: 2 APPARTENANCE CULTURELLE: néoesquimaude historique
 TYPE: tente DIMENSIONS INTERNES (m): 5m dia.
 FORME: circulaire ORIENTATION: - ETAT: partiellement détruite
 DESCRIPTION: définie par un alignement de roches

LOCALISATION: située à 5m au SO de la structure 1

AMENAGEMENTS INTERNES

TYPE	DIMENSIONS (m)	ORIENTATION
_____	_____	_____
_____	_____	_____
_____	_____	_____
_____	_____	_____



VESTIGES RECUEILLIS: nil

PRELEVEMENTS: nil

REMARQUES: nil

PHOTOS: nil

FICHE DESCRIPTIVE DES STRUCTURES D'HABITATION

NO. DE LA STRUCTURE: 3 APPARTENANCE CULTURELLE: néoesquimaude historique
 TYPE: tente DIMENSIONS INTERNES (m): 10m dia.
 FORME: circulaire ORIENTATION: - ETAT: intacte
 DESCRIPTION: définie par un alignement de roches (double ?)

LOCALISATION: située à 15m au SO de la structure 2

AMENAGEMENTS INTERNES

TYPE	DIMENSIONS (m)	ORIENTATION
_____	_____	_____
_____	_____	_____
_____	_____	_____
_____	_____	_____

VESTIGES RECUEILLIS: nil

PRELEVEMENTS: nil

REMARQUES: nil

PHOTOS: NB87-5(4): 11; C87-5(7): 2

FICHE DESCRIPTIVE DES STRUCTURES D'HABITATION

NO. DE LA STRUCTURE: 4 APPARTENANCE CULTURELLE: néoesquimaude historique
 TYPE: tente DIMENSIONS INTERNES (m): 6m dia.
 FORME: circulaire ORIENTATION: - ETAT: intacte
 DESCRIPTION: définie par un alignement de roches

LOCALISATION: 5m au SE de la structure 3

AMENAGEMENTS INTERNES

TYPE	DIMENSIONS (m)	ORIENTATION
_____	_____	_____
_____	_____	_____
_____	_____	_____
_____	_____	_____

VESTIGES RECUEILLIS: nil

PRELEVEMENTS: nil

REMARQUES: nil

PHOTOS: nil

FICHE DESCRIPTIVE DE L'ENVIRONNEMENT

LOCALISATION DU SITE

COORDONNEES GEOG.: PLAN D'EAU: Funnel CoveCOORDONNEES U.T.M.: DISTANCE/RIVE: 20 mCARTE: 24N/5 est ECH.: 1: 50,000

ALTITUDE/PLAN D'EAU: _____ m

PHOTO-AERIENNE: - ECH.: -ALTITUDE/MER: 7-9 mLOCALISATION INFORMELLE: situé à 150m au NE du site IhEj-29.

MORPHO-SEDIMENTOLOGIE

DEPOTS DE SURFACE: sable et gravierMORPHOLOGIE: plageRELIEF: pente graduelle DRAINAGE: moyen

COUVERT VEGETAL

ESPECES DOMINANTES: mousses et lichens

ESPECES SECONDAIRES: _____

ETENDUE: couvre la presque totalité du site

NATURE DE L'INTERVENTION

Phase II (inventaire) des recherches archéologiques du projetde réfection des infrastructures aéroportuaires nordiques.

REMARQUES

nilREFERENCES notes de terrainPHOTOS DU MILIEU nil

RECEPSEUR(S)

DATE 19/8/87Martha Johnson

FICHE DESCRIPTIVE DU SITETOPONYME INUIT _____
_____**DONNEES D'OCCUPATION**APPARTENANCE CULTURELLE: néoesquimaude historiqueCHRONOLOGIE ESTIMEE: 50 à 75 ansDIMENSIONS MAX. (m): 30 X 100 SUPERFICIE TOTALE (m²): 3 000REPARTITION DE L'ESPACE SITE: l'emplacement est encastré entre deux affleurements rocheux**TRACES ET VESTIGES D'OCCUPATION OBSERVES**STRUCTURES D'HABITATION: 7 cercles de tenteAUTRES AMENAGEMENTS: 2 caches et un aménagement indéterminéVESTIGES LITHIQUES: nilAUTRES VESTIGES: nil**ECHANTILLONNAGE**TECHNIQUES: sondages de 50 X 50 cmVESTIGES RECUEILLIS: nilPRELEVEMENTS: nil**ETAT DU SITE**INTEGRITE: intactNATURE DE LA PERTURBATION: _____
_____REMARQUES _____

_____RECOMMANDATIONS _____
_____PHOTOS NB87-5(4): 12; C87-5(7): 3

NO. DU PLAN _____

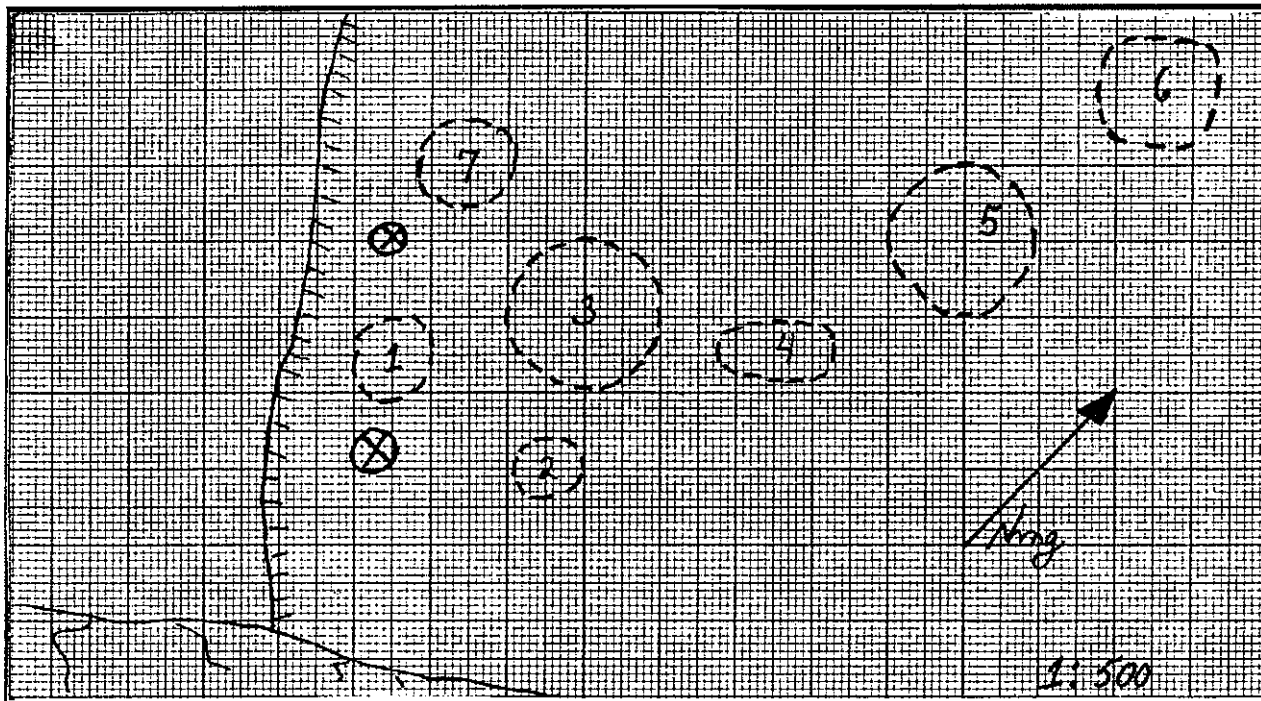
FICHE DESCRIPTIVE DES STRUCTURES D'HABITATION

NO. DE LA STRUCTURE: 1 APPARTENANCE CULTURELLE: néoesquimaude historique
 TYPE: tente DIMENSIONS INTERNES (m): 5m dia.
 FORME: circulaire ORIENTATION: - ETAT: intacte
 DESCRIPTION: définie par un alignement de roches

LOCALISATION: située entre deux caches

AMENAGEMENTS INTERNES

TYPE	DIMENSIONS (m)	ORIENTATION
_____	_____	_____
_____	_____	_____
_____	_____	_____
_____	_____	_____



VESTIGES RECUEILLIS: nil

PRELEVEMENTS: nil

REMARQUES: nil

PHOTOS: nil


FICHE DESCRIPTIVE DES STRUCTURES D'HABITATION

NO. DE LA STRUCTURE: 2 APPARTENANCE CULTURELLE: néoesquimaude historique
 TYPE: tente DIMENSIONS INTERNES (m): 5 X 4
 FORME: ovale ORIENTATION: N/S ETAT: intacte
 DESCRIPTION: définie par un alignement de grosses roches

LOCALISATION: 3m au sud de la structure 3

AMENAGEMENTS INTERNES

TYPE	DIMENSIONS (m)	ORIENTATION
_____	_____	_____
_____	_____	_____
_____	_____	_____
_____	_____	_____



VESTIGES RECUEILLIS: nil

PRELEVEMENTS: nil

REMARQUES: nil

PHOTOS: nil


FICHE DESCRIPTIVE DES STRUCTURES D'HABITATION

NO. DE LA STRUCTURE: 3 APPARTENANCE CULTURELLE: néoesquimaude historique
 TYPE: tente DIMENSIONS INTERNES (m): 10m dia.
 FORME: irrégulière ORIENTATION: ? ETAT: partiellement détruite
 DESCRIPTION: faiblement empierrée

LOCALISATION: 5m au NO de la structure 3

AMENAGEMENTS INTERNES

TYPE	DIMENSIONS (m)	ORIENTATION
_____	_____	_____
_____	_____	_____
_____	_____	_____
_____	_____	_____



VESTIGES RECUEILLIS: nil

PRELEVEMENTS: nil

REMARQUES: nil

PHOTOS: nil


FICHE DESCRIPTIVE DES STRUCTURES D'HABITATION

NO. DE LA STRUCTURE: 4 APPARTENANCE CULTURELLE: néoesquimaude historique
 TYPE: tente DIMENSIONS INTERNES (m): 7 X 4
 FORME: ovale ORIENTATION: NE/SO ETAT: intacte
 DESCRIPTION: définie par un alignement de roches

LOCALISATION: 5m au NE de la structure 3

AMENAGEMENTS INTERNES

TYPE	DIMENSIONS (m)	ORIENTATION
_____	_____	_____
_____	_____	_____
_____	_____	_____
_____	_____	_____



VESTIGES RECUEILLIS: nil

PRELEVEMENTS: nil

REMARQUES: couvert végétal dense

PHOTOS: nil


FICHE DESCRIPTIVE DES STRUCTURES D'HABITATION

NO. DE LA STRUCTURE: 5 APPARTENANCE CULTURELLE: néoesquimaude historique
 TYPE: tente DIMENSIONS INTERNES (m): 10m dia.
 FORME: circulaire ORIENTATION: - ETAT: intacte
 DESCRIPTION: définie par un alignement de roches

LOCALISATION: 5m au NE de la structure 4

AMENAGEMENTS INTERNES

TYPE	DIMENSIONS (m)	ORIENTATION
<u>plateforme de couchage</u>	<u>10 X 4</u>	<u>N/S</u>
<u> </u>	<u> </u>	<u> </u>
<u> </u>	<u> </u>	<u> </u>
<u> </u>	<u> </u>	<u> </u>



VESTIGES RECUEILLIS: nil

PRELEVEMENTS: nil

REMARQUES: nil

PHOTOS: nil

FICHE DESCRIPTIVE DES STRUCTURES D'HABITATION

NO. DE LA STRUCTURE: 6 APPARTENANCE CULTURELLE: néoesquimaude historique
 TYPE: tente DIMENSIONS INTERNES (m): 7m dia.
 FORME: circulaire ORIENTATION: - ETAT: intacte
 DESCRIPTION: définie par un alignement de roches

LOCALISATION: 5m au nord de la structure 5

AMENAGEMENTS INTERNES

TYPE	DIMENSIONS (m)	ORIENTATION
_____	_____	_____
_____	_____	_____
_____	_____	_____
_____	_____	_____

VESTIGES RECUEILLIS: nil

PRELEVEMENTS: nil

REMARQUES: nil

PHOTOS: C87-5(7): 4


FICHE DESCRIPTIVE DES STRUCTURES D'HABITATION

NO. DE LA STRUCTURE: 7 APPARTENANCE CULTURELLE: néoesquimaude historique
 TYPE: tente DIMENSIONS INTERNES (m): 6m dia.
 FORME: irrégulière ORIENTATION: ? ETAT: intacte
 DESCRIPTION: faiblement empierrée

LOCALISATION: 5m à l'ouest de la structure 3

AMENAGEMENTS INTERNES

TYPE	DIMENSIONS (m)	ORIENTATION
_____	_____	_____
_____	_____	_____
_____	_____	_____
_____	_____	_____



VESTIGES RECUEILLIS: nil

PRELEVEMENTS: nil

REMARQUES: nil

PHOTOS: nil

FICHE DESCRIPTIVE DES AMENAGEMENTS PARTICULIERS

<u>NO.</u>	<u>TYPE</u>	<u>DIMENSIONS (m)</u>	<u>LIAISONS PHYSIQUES</u>	<u>PHOTOS</u>
I	cache	1,5m dia. 1,0m hauteur	2m à l'ouest de la structure 1	nil
II	cache	1,5m dia. 1,0m hauteur	2m à l'est de la structure 1	nil
III	aménagement indéterminé	5 X 4m	25m au SO de la structure 1	nil

FICHE DESCRIPTIVE DE L'ENVIRONNEMENT

LOCALISATION DU SITE

COORDONNEES GEOG.: 59°18'40"N 69°39'20"O PLAN D'EAU: Funnel Cove
 COORDONNEES U.T.M.: 19VDR626745 DISTANCE/RIVE: 50 m
 CARTE: 24N/5 est ECH.: 1: 50,000 ALTITUDE/PLAN D'EAU: _____ m
 PHOTO-AERIENNE: - ECH.: - ALTITUDE/MER: 5 m
 LOCALISATION INFORMELLE: situé sur une grande plage émergée à 50m de la côte;
à 600m de la colline Apex.

MORPHO-SEDIMENTOLOGIE

DEPOTS DE SURFACE: sable et gravier
 MORPHOLOGIE: plage
 RELIEF: pente graduelle DRAINAGE: moyen

COUVERT VEGETAL

ESPECES DOMINANTES: herbes
 ESPECES SECONDAIRES: mousses et lichens
 ETENDUE: couvre la presque totalité du site

NATURE DE L'INTERVENTION

Phase II (inventaire) des recherches archéologiques du projet
de réfection des infrastructures aéroportuaires nordiques.

REMARQUES

nil

REFERENCES notes de terrain

PHOTOS DU MILIEU nil

RECEPTEUR(S) _____ DATE 19/8/87

Martha Johnson

FICHE DESCRIPTIVE DU SITE

TOPONYME INUIT _____

DONNEES D'OCCUPATION

APPARTENANCE CULTURELLE: néoesquimaude historiqueCHRONOLOGIE ESTIMEE: 50 ansDIMENSIONS MAX. (m): 30 X 30 SUPERFICIE TOTALE (m2): 900REPARTITION DE L'ESPACE SITE: voir plan du site

TRACES ET VESTIGES D'OCCUPATION OBSERVES

STRUCTURES D'HABITATION: 2 cercles de tenteAUTRES AMENAGEMENTS: nilVESTIGES LITHIQUES: nilAUTRES VESTIGES: nil

ECHANTILLONNAGE

TECHNIQUES: sondages de 50 X 50 cmVESTIGES RECUEILLIS: fragments osseuxPRELEVEMENTS: nil

ETAT DU SITE

INTEGRITE: intactNATURE DE LA PERTURBATION: _____
_____REMARQUES _____

_____RECOMMANDATIONS _____
_____PHOTOS nil

NO. DU PLAN _____

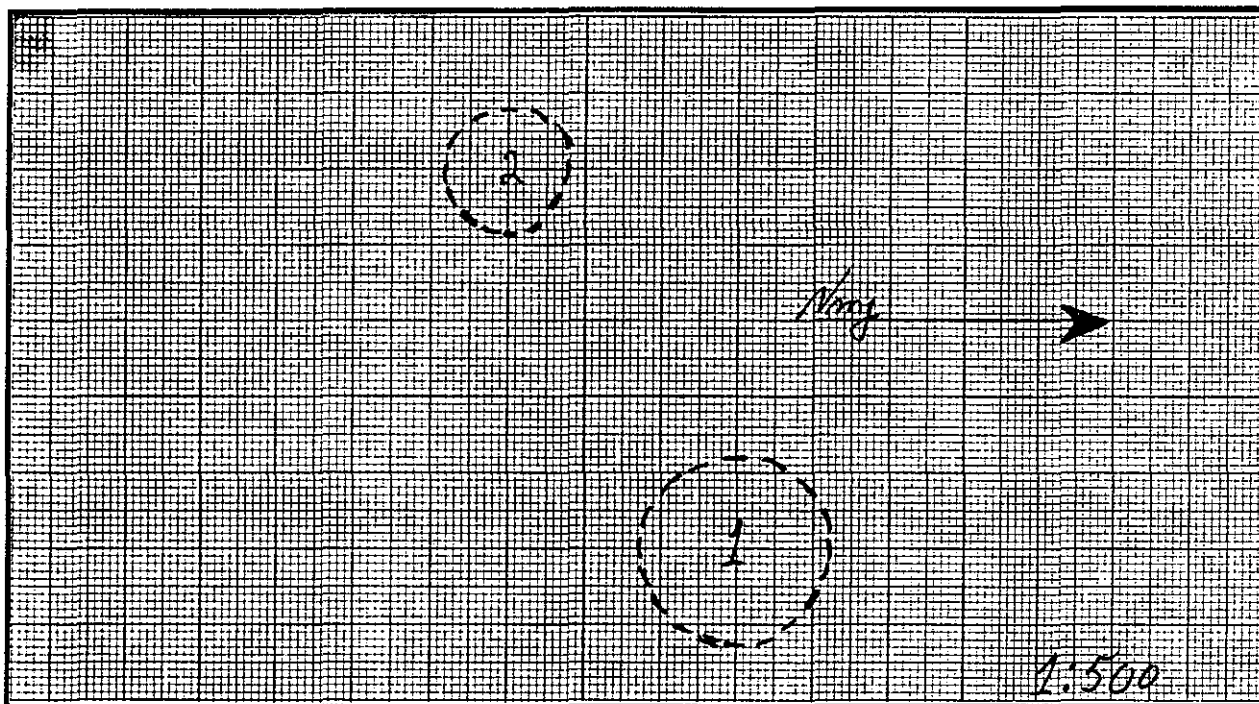
FICHE DESCRIPTIVE DES STRUCTURES D'HABITATION

NO. DE LA STRUCTURE: 1 APPARTENANCE CULTURELLE: néoesquimaude historique
 TYPE: tente DIMENSIONS INTERNES (m): 12m dia.
 FORME: circulaire ORIENTATION: - ETAT: intacte
 DESCRIPTION: définie par un alignement de roches

LOCALISATION: 40m à l'ouest de la côte

AMENAGEMENTS INTERNES

TYPE	DIMENSIONS (m)	ORIENTATION
<u>foyer</u>	<u>0,50 X 0,50</u>	<u>-</u>



VESTIGES RECUEILLIS: fragments d'os

PRELEVEMENTS: nil

REMARQUES: nil

PHOTOS: nil


FICHE DESCRIPTIVE DES STRUCTURES D'HABITATION

NO. DE LA STRUCTURE: 2 APPARTENANCE CULTURELLE: néoesquimaude historique
 TYPE: tente DIMENSIONS INTERNES (m): 8m dia.
 FORME: circulaire ORIENTATION: - ETAT: intacte
 DESCRIPTION: définie par un alignement de roches

LOCALISATION: 20m au SO de la structure 1

AMENAGEMENTS INTERNES

TYPE	DIMENSIONS (m)	ORIENTATION
_____	_____	_____
_____	_____	_____
_____	_____	_____
_____	_____	_____



VESTIGES RECUEILLIS: nil

PRELEVEMENTS: nil

REMARQUES: nil

PHOTOS: nil


FICHE SONDAGE

NO. DU SONDAGE: 4 DIMENSIONS: 50 X 50 cm PROFONDEUR: 12 cmLOCALISATION: à l'intérieur de la structure 1VESTIGES RECUEILLIS: 1 fragment d'os *TRACES D'OCCUPATION: un niveau d'occupationPRELEVEMENTS: nil


STRATIGRAPHIE

COUCHE	DESCRIPTION	EPAISSEUR (X)
I	végétation et tourbe	4 cm
II	humus	3 cm
III	sable et gravier	5 cm

PROFIL DE SOL

MUR: nord ECH.: 1:10

LOCALISATION DES VESTIGES

COUCHE: III ECH.: 1:10

LEGENDE:

	tourbe
	humus
	sable et gravier

LEGENDE:

	= fragment d'os *
--	-------------------

REMARQUES: nil * - REJETÉ SUR LE TERRAIN; JUGÉ TROP FRAGMENTAIRE.PHOTOS: nil

FICHE DESCRIPTIVE DE L'ENVIRONNEMENT

LOCALISATION DU SITE

COORDONNEES GEOG.: PLAN D'EAU: Funnel CoveCOORDONNEES U.T.M.: DISTANCE/RIVE: 50 mCARTE: 24N/5 est ECH.: 1: 50,000

ALTITUDE/PLAN D'EAU: _____ m

PHOTO-AERIENNE: MTQ8400824 ECH.: 1: 5,000ALTITUDE/MER: 3 mLOCALISATION INFORMELLE: situé à 400m au sud-est de l'embouchure du ruisseau Voltz.

MORPHO-SEDIMENTOLOGIE

DEPOTS DE SURFACE: sable et gravierMORPHOLOGIE: plageRELIEF: plat DRAINAGE: moyen

COUVERT VEGETAL

ESPECES DOMINANTES: mousses et lichens

ESPECES SECONDAIRES: _____

ETENDUE: ne couvre qu'une partie du site

NATURE DE L'INTERVENTION

Phase II (inventaire) des recherches archéologiques du projetde réfection des infrastructures aéroportuaires nordiques.

REMARQUES

nilREFERENCES notes de terrainPHOTOS DU MILIEU nil

RECEPSEUR(S)

DATE 19/8/87Martha Johnson

FICHE DESCRIPTIVE DU SITE

TOPONYME INUIT _____

DONNEES D'OCCUPATIONAPPARTENANCE CULTURELLE: néoesquimaude historiqueCHRONOLOGIE ESTIMÉE: 25 à 75 ansDIMENSIONS MAX. (m): 110 X 75 SUPERFICIE TOTALE (m²): 8 250REPARTITION DE L'ESPACE SITE: voir plan du site**TRACES ET VESTIGES D'OCCUPATION OBSERVES**STRUCTURES D'HABITATION: 4 cercles de tenteAUTRES AMENAGEMENTS: 9 caches; 3 aménagements indéterminésVESTIGES LITHIQUES: nilAUTRES VESTIGES: nil**ECHANTILLONNAGE**TECHNIQUES: sondages de 50 X 50 cmVESTIGES RECUEILLIS: nilPRELEVEMENTS: nil**ETAT DU SITE**INTEGRITE: intact

NATURE DE LA PERTURBATION: _____

REMARQUES D'autres caches ont aussi été observées vers l'ouest de l'autre côté de la rivière. Toutefois, elles n'ont pas été cartographiées.**RECOMMANDATIONS** _____PHOTOS NB87-5(4): 13; C87-5(7): 8

NO. DU PLAN _____

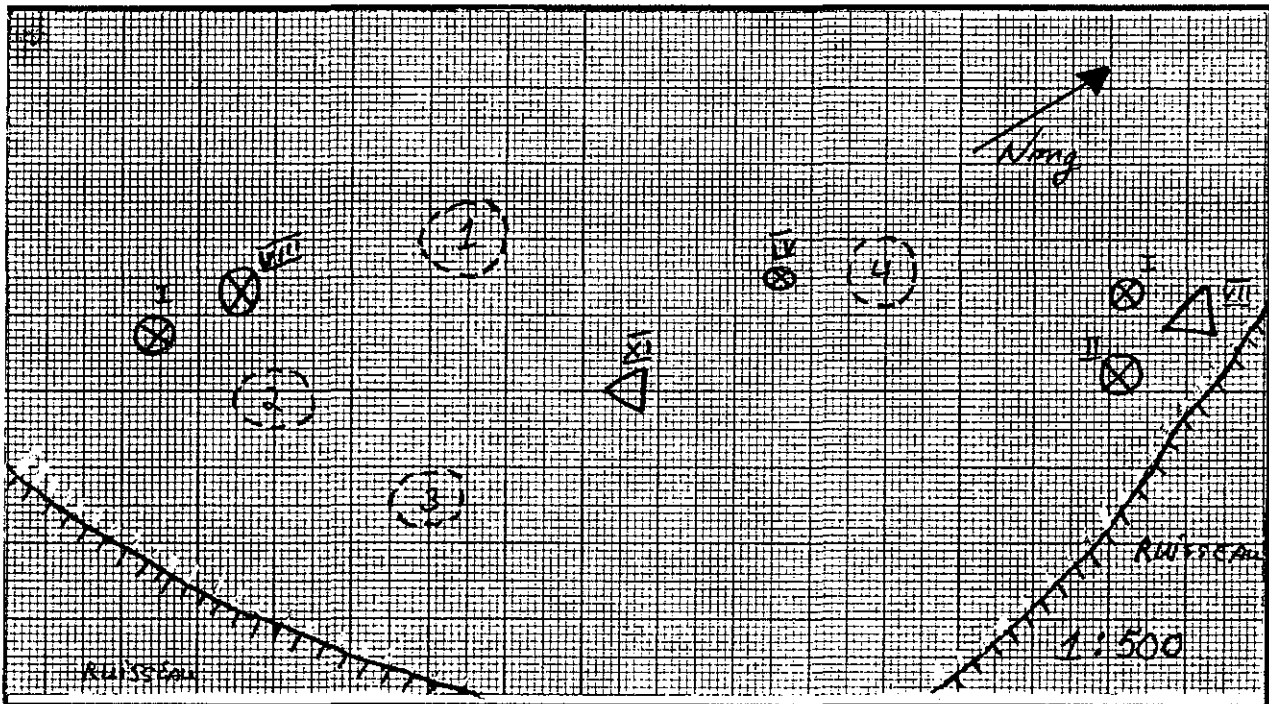
FICHE DESCRIPTIVE DES STRUCTURES D'HABITATION

NO. DE LA STRUCTURE: 1 APPARTENANCE CULTURELLE: néoesquimaude historique
 TYPE: tente ? DIMENSIONS INTERNES (m): 5m dia.
 FORME: circulaire ORIENTATION: - ETAT: intacte
 DESCRIPTION: définie par un alignement de roches

LOCALISATION: dans la partie centrale de l'emplacement

AMENAGEMENTS INTERNES

TYPE	DIMENSIONS (m)	ORIENTATION
_____	_____	_____
_____	_____	_____
_____	_____	_____
_____	_____	_____



VESTIGES RECUEILLIS: nil

PRELEVEMENTS: nil

REMARQUES: nil

PHOTOS: nil

FICHE DESCRIPTIVE DES STRUCTURES D'HABITATION

NO. DE LA STRUCTURE: 2 APPARTENANCE CULTURELLE: néoesquimaude historiqueTYPE: tente DIMENSIONS INTERNES (m): 5m dia.FORME: circulaire ORIENTATION: - ETAT: intacteDESCRIPTION: définie par un alignement de rochesLOCALISATION: 10m au sud de la structure 1

AMENAGEMENTS INTERNES

TYPE	DIMENSIONS (m)	ORIENTATION
_____	_____	_____
_____	_____	_____
_____	_____	_____
_____	_____	_____

VESTIGES RECUEILLIS: nilPRELEVEMENTS: nilREMARQUES: nilPHOTOS: nil

FICHE DESCRIPTIVE DES STRUCTURES D'HABITATION

NO. DE LA STRUCTURE: 3 APPARTENANCE CULTURELLE: néoesquimaude historique
 TYPE: tente ? DIMENSIONS INTERNES (m): 3m dia.
 FORME: circulaire ORIENTATION: - ETAT: intacte
 DESCRIPTION: définie par un alignement de roches

LOCALISATION: 12m au SO de la structure 1

AMENAGEMENTS INTERNES

TYPE	DIMENSIONS (m)	ORIENTATION
_____	_____	_____
_____	_____	_____
_____	_____	_____
_____	_____	_____

VESTIGES RECUEILLIS: nil

PRELEVEMENTS: nil

REMARQUES: nil

PHOTOS: nil

FICHE DESCRIPTIVE DES STRUCTURES D'HABITATION

NO. DE LA STRUCTURE: 4 APPARTENANCE CULTURELLE: néoesquimaude historique
 TYPE: tente DIMENSIONS INTERNES (m): 4m dia.
 FORME: circulaire ORIENTATION: - ETAT: intacte
 DESCRIPTION: définie par un alignement de roches

LOCALISATION: 25m au NE de la structure 1

AMENAGEMENTS INTERNES

TYPE	DIMENSIONS (m)	ORIENTATION
_____	_____	_____
_____	_____	_____
_____	_____	_____
_____	_____	_____

VESTIGES RECUEILLIS: nil

PRELEVEMENTS: nil

REMARQUES: nil

PHOTOS: nil

FICHE DESCRIPTIVE DES AMENAGEMENTS PARTICULIERS

<u>NO.</u>	<u>TYPE</u>	<u>DIMENSIONS (m)</u>	<u>LIAISONS PHYSIQUES</u>	<u>PHOTOS</u>
I	cache	1,5m dia. 1,0m hauteur	12m au NO de la structure 4	nil
II	cache	1,0m dia. 1,0m hauteur	2m à l'est de la cache I	nil
III	cache	1,5m dia. 1,0m hauteur	25m au SE de la structure 4	nil
IV	cache	1,0m dia. 1,0m hauteur	5m au SO de la structure 4	nil
V	cache	2,0m dia. 1,5m hauteur	20m à l'ouest de la structure 4	nil
VI	cache	1,5m dia. 1,0m hauteur	6m à l'ouest de la cache V	nil
VII	cache	1,5m dia. 1,0m hauteur	6m à l'ouest de la cache VI	nil
VIII	cache	1,5m dia. 1,5m hauteur	3m à l'ouest de la structure 2	nil
IX	cache	1,5m dia. 1,0m hauteur	3m au SO de la structure 2	nil
X	aménagement indéterminé	2,0 X 1,5m	15m à l'ouest de la structure 1	nil
XI	aménagement indéterminé	3,0 X 2,0m	10m à l'est de la structure 1	nil
XII	aménagement indéterminé	3m dia.	à côté des caches I et II	nil


FICHE SONDAGE

NO. DU SONDAGE: 5 DIMENSIONS: 50 X 50 cm PROFONDEUR: 12 cmLOCALISATION: à l'intérieur de la structure 2VESTIGES RECUEILLIS: 1 fragment d'os *TRACES D'OCCUPATION: un niveau d'occupationPRELEVEMENTS: nil

STRATIGRAPHIE

COUCHE	DESCRIPTION	EPAISSEUR (X)
I	végétation et tourbe	4 cm
II	humus	3 cm
III	sable et gravier	5 cm


PROFIL DE SOL

MUR: nord ECH.: 1:10

LEGENDE:

	tourbe
	humus
	sable et gravier

LOCALISATION DES VESTIGES

COUCHE: III ECH.: 1:10

LEGENDE:

	fragment d'os *
--	-----------------

REMARQUES: nil * - REJETÉ SUR LE TERRAIN; JUGÉ TROP FRAGMENTAIREPHOTOS: nil

FICHE DESCRIPTIVE DE L'ENVIRONNEMENT

LOCALISATION DU SITE

COORDONNEES GEOG.: PLAN D'EAU: Funnel CoveCOORDONNEES U.T.M.:

DISTANCE/RIVE: _____ m

CARTE: 24N/5 est ECH.: 1: 50,000

ALTITUDE/PLAN D'EAU: _____ m

PHOTO-AERIENNE: _____ ECH.: _____

ALTITUDE/MER: 8-9 mLOCALISATION INFORMELLE: situé à 500m au nord du site IhEj-30.

MORPHO-SEDIMENTOLOGIE

DEPOTS DE SURFACE: sable et gravierMORPHOLOGIE: plageRELIEF: plat/pente graduelle DRAINAGE: moyen à bon

COUVERT VEGETAL

ESPECES DOMINANTES: mousses et lichensESPECES SECONDAIRES: herbesETENDUE: couvre la presque totalité du site

NATURE DE L'INTERVENTION

Phase II (inventaire) des recherches archéologiques du projet
de réfection des infrastructures aéroportuaires nordiques.

REMARQUES

nilREFERENCES notes de terrainPHOTOS DU MILIEU nil

RECEPTEUR(S)

DATE 20/8/87Martha Johnson

FICHE DESCRIPTIVE DU SITE

TOPONYME INUIT _____

DONNEES D'OCCUPATION

APPARTENANCE CULTURELLE: néoesquimaude historiqueCHRONOLOGIE ESTIMEE: 25 à 75 ansDIMENSIONS MAX. (m): 400 X 400 SUPERFICIE TOTALE (m2): 160 000REPARTITION DE L'ESPACE SITE: l'emplacement couvre toute la péninsule

TRACES ET VESTIGES D'OCCUPATION OBSERVES

STRUCTURES D'HABITATION: 7 cercles de tente enregistréesAUTRES AMENAGEMENTS: présents, mais non enregistrésVESTIGES LITHIQUES: nilAUTRES VESTIGES: objets de métal et ossements observés en surface

ECHANTILLONNAGE

TECHNIQUES: sondages de 50 X 50 cmVESTIGES RECUEILLIS: nilPRELEVEMENTS: nil

ETAT DU SITE

INTEGRITE: intactNATURE DE LA PERTURBATION: _____
_____REMARQUES Etant donné les dimensions importantes du site et le nombre impor-
tant de vestiges immobiliers, il a été décidé de n'enregistrer que les structures
apparaissant plus anciennes. Aucun plan de l'emplacement n'a été réalisé.RECOMMANDATIONS _____
_____PHOTOS C87-5(7):10, 11

NO. DU PLAN _____


FICHE DESCRIPTIVE DES STRUCTURES D'HABITATION

NO. DE LA STRUCTURE: 1 APPARTENANCE CULTURELLE: néoesquimaude historique
 TYPE: tente DIMENSIONS INTERNES (m): 10m dia.
 FORME: circulaire/irrégulière ORIENTATION: - ETAT: intacte
 DESCRIPTION: définie par deux cercles de tente

LOCALISATION: information non transmise

AMENAGEMENTS INTERNES

TYPE	DIMENSIONS (m)	ORIENTATION
_____	_____	_____
_____	_____	_____
_____	_____	_____
_____	_____	_____



VESTIGES RECUEILLIS: nil

PRELEVEMENTS: nil

REMARQUES: nil

PHOTOS: NB87-5(4): 14; C87-5(7): 12


FICHE DESCRIPTIVE DES STRUCTURES D'HABITATION

NO. DE LA STRUCTURE: 2 APPARTENANCE CULTURELLE: néoesquimaude historique
 TYPE: tente DIMENSIONS INTERNES (m): 12m dia.
 FORME: circulaire/irrégulière ORIENTATION: - ETAT: intacte
 DESCRIPTION: définie par deux cercles de tente

LOCALISATION: information non transmise

AMENAGEMENTS INTERNES

TYPE	DIMENSIONS (m)	ORIENTATION
_____	_____	_____
_____	_____	_____
_____	_____	_____
_____	_____	_____



VESTIGES RECUEILLIS: nil

PRELEVEMENTS: nil

REMARQUES: nil

PHOTOS: NB87-5(4): 15; C87-5(7): 13

FICHE DESCRIPTIVE DES STRUCTURES D'HABITATION

NO. DE LA STRUCTURE: 3 APPARTENANCE CULTURELLE: néoesquimaude historique
 TYPE: tente DIMENSIONS INTERNES (m): 8m dia.
 FORME: circulaire ORIENTATION: - ETAT: intacte
 DESCRIPTION: définie par un alignement de roches

LOCALISATION: information non transmise

AMENAGEMENTS INTERNES

TYPE	DIMENSIONS (m)	ORIENTATION
_____	_____	_____
_____	_____	_____
_____	_____	_____
_____	_____	_____

VESTIGES RECUEILLIS: nil

PRELEVEMENTS: nil

REMARQUES: nil

PHOTOS: NB87-5(4): 16; C87-5(7): 14

FICHE DESCRIPTIVE DES STRUCTURES D'HABITATION

NO. DE LA STRUCTURE: 4 APPARTENANCE CULTURELLE: néoesquimaude historique
 TYPE: tente DIMENSIONS INTERNES (m): 9m dia.
 FORME: circulaire/irrégulière ORIENTATION: - ETAT: intacte
 DESCRIPTION: définie par un alignement de grosses roches

LOCALISATION: information non transmise

AMENAGEMENTS INTERNES

TYPE	DIMENSIONS (m)	ORIENTATION
<u>plateforme de couchage</u>	<u>9 X 4</u>	<u>N/S</u>
<u> </u>	<u> </u>	<u> </u>
<u> </u>	<u> </u>	<u> </u>
<u> </u>	<u> </u>	<u> </u>

VESTIGES RECUEILLIS: nil

PRELEVEMENTS: nil

REMARQUES: objet de métal corodé visible en surface

PHOTOS: NB87-5(4): 17; C87-5(7): 15


FICHE DESCRIPTIVE DES STRUCTURES D'HABITATION

NO. DE LA STRUCTURE: 5 APPARTENANCE CULTURELLE: néoesquimaude historique
 TYPE: tente DIMENSIONS INTERNES (m): 5 X 4
 FORME: ovale ORIENTATION: N/S ETAT: intacte
 DESCRIPTION: définie par un alignement de roches

LOCALISATION: information non transmise

AMENAGEMENTS INTERNES

TYPE	DIMENSIONS (m)	ORIENTATION
<u>plateforme de couchage</u>	<u>4 X 2</u>	<u>E/O</u>



VESTIGES RECUEILLIS: nil

PRELEVEMENTS: nil

REMARQUES: objet de métal visible en surface

PHOTOS: NB87-5(4): 18; C87-5(7): 16

FICHE DESCRIPTIVE DES STRUCTURES D'HABITATION

NO. DE LA STRUCTURE: 6 APPARTENANCE CULTURELLE: néoesquimaude historique
 TYPE: tente DIMENSIONS INTERNES (m): 6 X 5
 FORME: ovale ORIENTATION: N/S ETAT: intacte
 DESCRIPTION: définie par un alignement de roches

LOCALISATION: information non transmise

AMENAGEMENTS INTERNES

TYPE	DIMENSIONS (m)	ORIENTATION
<u>plateforme de couchage</u>	<u>5 X 2</u>	<u>E/O</u>
<u> </u>	<u> </u>	<u> </u>
<u> </u>	<u> </u>	<u> </u>
<u> </u>	<u> </u>	<u> </u>

VESTIGES RECUEILLIS: nil

PRELEVEMENTS: nil

REMARQUES: nil

PHOTOS: nil


FICHE DESCRIPTIVE DES STRUCTURES D'HABITATION

NO. DE LA STRUCTURE: 7 APPARTENANCE CULTURELLE: néoesquimaude historique
 TYPE: tente DIMENSIONS INTERNES (m): 6 X 5
 FORME: ovale ORIENTATION: N/S ETAT: intacte
 DESCRIPTION: définie par un alignement de roches

LOCALISATION: information non transmise

AMENAGEMENTS INTERNES

TYPE	DIMENSIONS (m)	ORIENTATION
<u>plateforme de couchage</u>	<u>5 X 2</u>	<u>E/O</u>



VESTIGES RECUEILLIS: nil

PRELEVEMENTS: nil

REMARQUES: nil

PHOTOS: NB87-5(4): 19; C87-5(7): 17

FICHE SONDAGE

NO. DU SONDAGE: 6 DIMENSIONS: 50 X 50 cm PROFONDEUR: 15 cm

LOCALISATION: à l'intérieur de la structure 2

VESTIGES RECUEILLIS: fragments d'os *

TRACES D'OCCUPATION: un niveau d'occupation

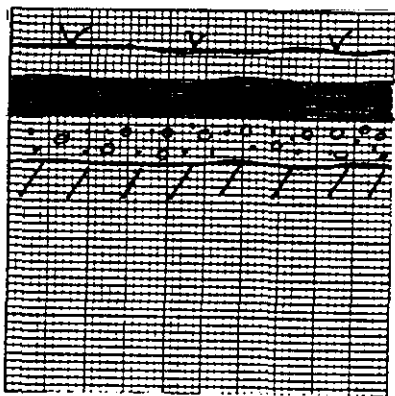
PRELEVEMENTS: nil

STRATIGRAPHIE

COUCHE	DESCRIPTION	EPAISSEUR (X)
I	végétation et tourbe	4 cm
II	humus	5 cm
III	sable et gravier	6 cm

PROFIL DE SOL

MUR: nord ECH.: 1:10

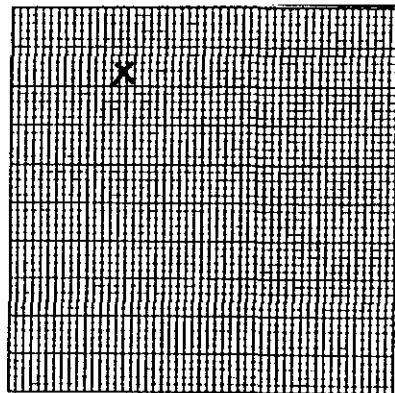


LEGENDE:

v v	tourbe
■	humus
○ ○ ○	sable et gravier

LOCALISATION DES VESTIGES

COUCHE: II ECH.: 1:10



LEGENDE:

X	fragment d'os *
---	-----------------

REMARQUES: nil - * REJETÉ SUR LE TERRAIN ; JUGÉ TROP FRAGMENTAIRE

PHOTOS: nil


FICHE SONDAGE

NO. DU SONDAGE: 7 DIMENSIONS: 50 X 50 cm PROFONDEUR: 12 cmLOCALISATION: à l'intérieur de la structure 3VESTIGES RECUEILLIS: 1 fragment d'os*TRACES D'OCCUPATION: un niveau d'occupationPRELEVEMENTS: nil


STRATIGRAPHIE

COUCHE	DESCRIPTION	EPAISSEUR (X)
I	végétation et tourbe	4 cm
II	humus	3 cm
III	sable et gravier	5 cm

PROFIL DE SOL

MUR: nord ECH.: 1:10

LOCALISATION DES VESTIGES

COUCHE: III ECH.: 1:10

LEGENDE:

	tourbe
	humus
	sable et gravier

LEGENDE:

	= fragment d'os*
--	------------------

REMARQUES: nil * - REJETÉ SUR LE TERRAIN; JUGÉ TROP FRAGMENTAIREPHOTOS: nil

FICHE DESCRIPTIVE DE L'ENVIRONNEMENT

LOCALISATION DU SITE

COORDONNEES GEOG.: PLAN D'EAU: Baie Hopes AdvanceCOORDONNEES U.T.M.: DISTANCE/RIVE: 30 mCARTE: 24N/5 est ECH.: 1: 50,000

ALTITUDE/PLAN D'EAU: _____ m

PHOTO-AERIENNE: - ECH.: -ALTITUDE/MER: 3 mLOCALISATION INFORMELLE: situé sur une pointe de terre sur la côte à environ 500m au nord-nord-est de la colline Apex.

MORPHO-SEDIMENTOLOGIE

DEPOTS DE SURFACE: gravierMORPHOLOGIE: deltaRELIEF: pente graduelle DRAINAGE: moyen

COUVERT VEGETAL

ESPECES DOMINANTES: mousses et lichens

ESPECES SECONDAIRES: _____

ETENDUE: couvre en partie le site

NATURE DE L'INTERVENTION

Phase II (inventaire) des recherches archéologiques du projetde réfection des infrastructures aéroportuaires nordiques.

REMARQUES

nilREFERENCES notes de terrainPHOTOS DU MILIEU nil

RECENSEUR(S)

DATE 20/8/87Martha Johnson

FICHE DESCRIPTIVE DU SITETOPONYME INUIT _____

DONNEES D'OCCUPATION

APPARTENANCE CULTURELLE: néoesquimaude historiqueCHRONOLOGIE ESTIMEE: 25 à 50 ans ou plusDIMENSIONS MAX. (m): 70 X 25 SUPERFICIE TOTALE (m2): 1 750REPARTITION DE L'ESPACE SITE: voir plan du site

TRACES ET VESTIGES D'OCCUPATION OBSERVES

STRUCTURES D'HABITATION: 3 cercles de tenteAUTRES AMENAGEMENTS: nilVESTIGES LITHIQUES: nilAUTRES VESTIGES: fragments de bois

ECHANTILLONNAGE

TECHNIQUES: sondages de 50 X 50 cmVESTIGES RECUEILLIS: nilPRELEVEMENTS: nil

ETAT DU SITE

INTEGRITE: intactNATURE DE LA PERTURBATION: _____
_____REMARQUES _____

_____RECOMMANDATIONS _____
_____PHOTOS C87-5(7): 18

NO. DU PLAN _____

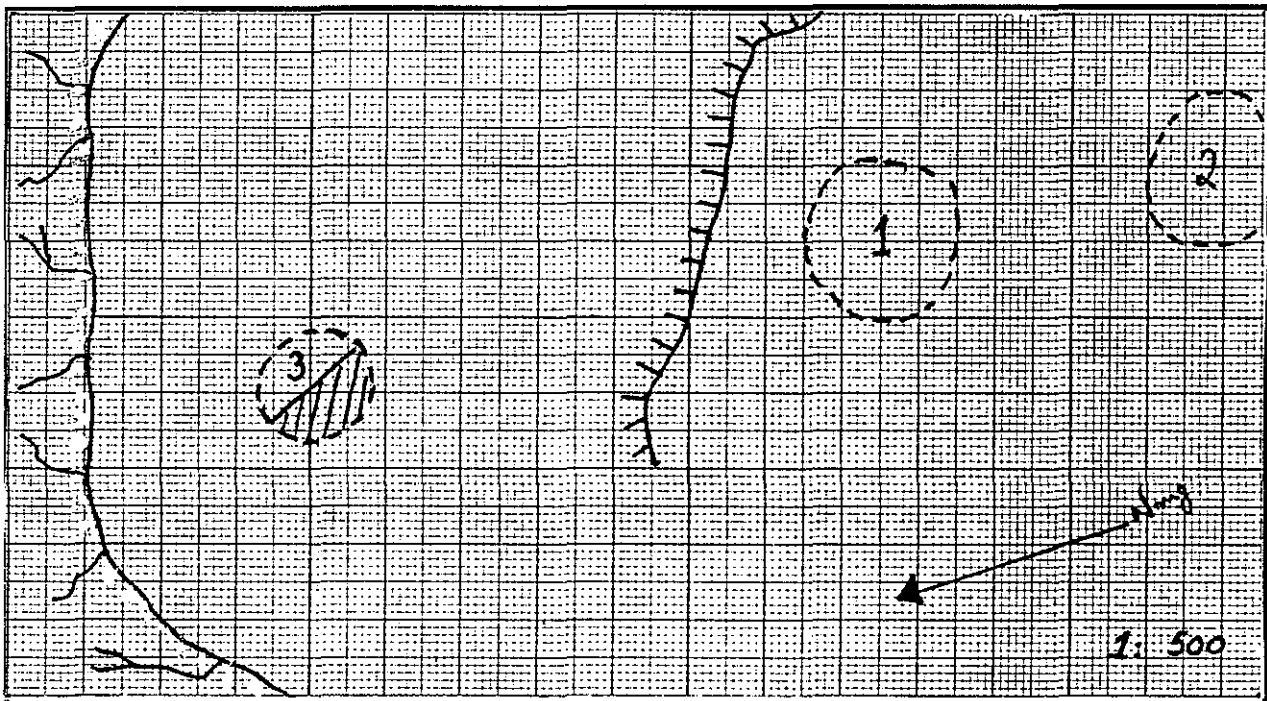
FICHE DESCRIPTIVE DES STRUCTURES D'HABITATION

NO. DE LA STRUCTURE: 1 APPARTENANCE CULTURELLE: néoesquimaude historique
 TYPE: tente DIMENSIONS INTERNES (m): 10m dia.
 FORME: circulaire ORIENTATION: - ETAT: intacte
 DESCRIPTION: définie par deux cercles de tente

LOCALISATION: 5m d'un affleurement rocheux

AMENAGEMENTS INTERNES

TYPE	DIMENSIONS (m)	ORIENTATION



VESTIGES RECUEILLIS: 1 fragment de bois

PRELEVEMENTS: nil

REMARQUES: nil

PHOTOS: nil

FICHE DESCRIPTIVE DES STRUCTURES D'HABITATION

NO. DE LA STRUCTURE: 2 APPARTENANCE CULTURELLE: néoesquimaude historique
 TYPE: tente DIMENSIONS INTERNES (m): 10m dia.
 FORME: circulaire ORIENTATION: - ETAT: intacte
 DESCRIPTION: définie par deux cercles de tente

LOCALISATION: 12m au SO de la structure 1

AMENAGEMENTS INTERNES

TYPE	DIMENSIONS (m)	ORIENTATION
_____	_____	_____
_____	_____	_____
_____	_____	_____
_____	_____	_____

VESTIGES RECUEILLIS: nil

PRELEVEMENTS: nil

REMARQUES: nil

PHOTOS: nil

FICHE DESCRIPTIVE DES STRUCTURES D'HABITATION

NO. DE LA STRUCTURE: 3 APPARTENANCE CULTURELLE: néoesquimaude historique
 TYPE: tente DIMENSIONS INTERNES (m): 7m dia.
 FORME: circulaire ORIENTATION: - ETAT: intacte
 DESCRIPTION: définie par un alignement rocheux

LOCALISATION: 30m au NE de la structure 1

AMENAGEMENTS INTERNES

TYPE	DIMENSIONS (m)	ORIENTATION
<u>plateforme de couchage</u>	<u>7 X 3.5</u>	<u>E/O</u>
<u> </u>	<u> </u>	<u> </u>
<u> </u>	<u> </u>	<u> </u>
<u> </u>	<u> </u>	<u> </u>

VESTIGES RECUEILLIS: 1 fragment de bois

PRELEVEMENTS: nil

REMARQUES: plateforme de couchage est surélevée

PHOTOS: NB87-5(4): 19; C87-5(7): 20

FICHE DESCRIPTIVE DE L'ENVIRONNEMENT

LOCALISATION DU SITE

COORDONNEES GEOG.: PLAN D'EAU: Funnel CoveCOORDONNEES U.T.M.: DISTANCE/RIVE: 60 mCARTE: 24N/5 estECH.: 1: 50,000

ALTITUDE/PLAN D'EAU: _____ m

PHOTO-AERIENNE: -ECH.: -ALTITUDE/MER: 4 mLOCALISATION INFORMELLE: situé à 150m à l'ouest du site IhEj-34.

MORPHO-SEDIMENTOLOGIE

DEPOTS DE SURFACE: gravierMORPHOLOGIE: plage marineRELIEF: relativement plat DRAINAGE: bon

COUVERT VEGETAL

ESPECES DOMINANTES: mousses et lichensESPECES SECONDAIRES: camarine noireETENDUE: couvre la majorité du site

NATURE DE L'INTERVENTION

Phase II (inventaire) des recherches archéologiques du projet
de réfection des infrastructures aéroportuaires nordiques.

REMARQUES

nilREFERENCES notes de terrainPHOTOS DU MILIEU nil

RECEPTEUR(S)

DATE 20/8/87Martha Johnson

FICHE DESCRIPTIVE DU SITE

TOPONYME INUIT _____

DONNEES D'OCCUPATION

APPARTENANCE CULTURELLE: néoesquimaude historiqueCHRONOLOGIE ESTIMEE: 25 à 75 ansDIMENSIONS MAX. (m): 125 X 60 SUPERFICIE TOTALE (m2): 7 500REPARTITION DE L'ESPACE SITE: voir plan du site

TRACES ET VESTIGES D'OCCUPATION OBSERVES

STRUCTURES D'HABITATION: 6 cercles de tenteAUTRES AMENAGEMENTS: 4 cachesVESTIGES LITHIQUES: nilAUTRES VESTIGES: nil

ECHANTILLONNAGE

TECHNIQUES: nilVESTIGES RECUEILLIS: nilPRELEVEMENTS: nil

ETAT DU SITE

INTEGRITE: intactNATURE DE LA PERTURBATION: _____
_____REMARQUES _____

_____RECOMMANDATIONS _____
_____PHOTOS C87-5(7): 21, 22

NO. DU PLAN _____

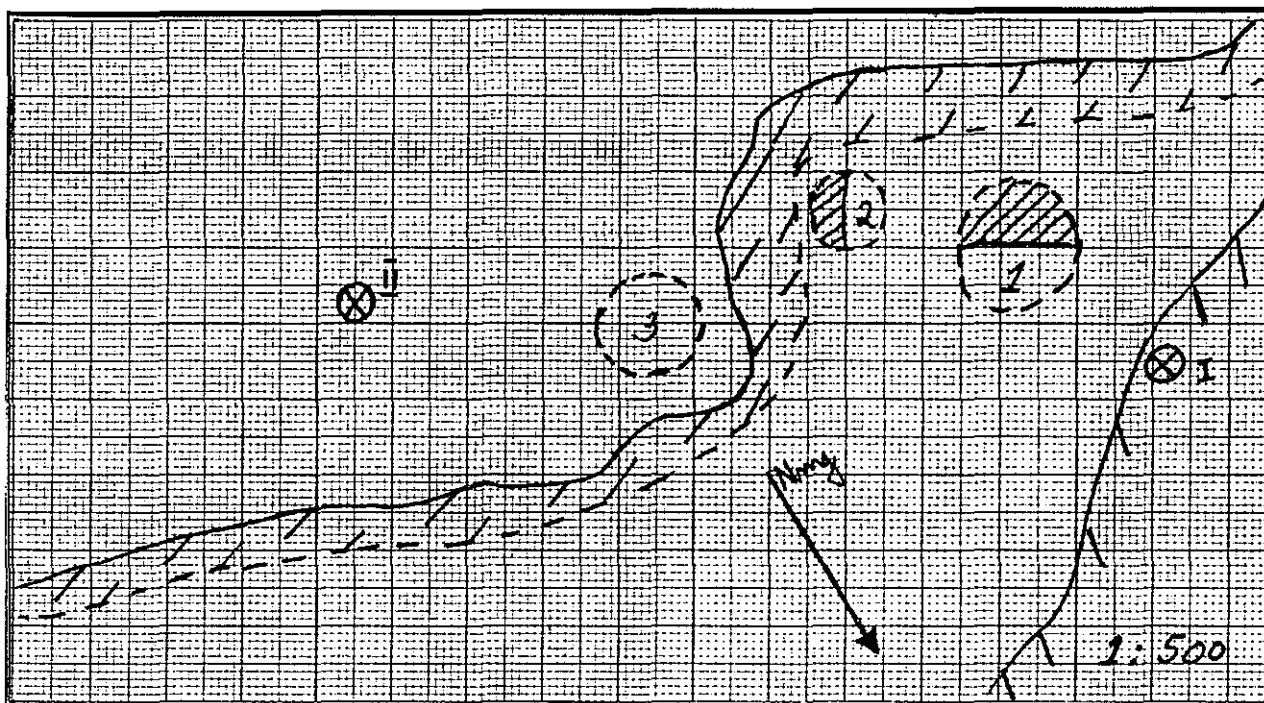
FICHE DESCRIPTIVE DES STRUCTURES D'HABITATION

NO. DE LA STRUCTURE: 1 APPARTENANCE CULTURELLE: néoesquimaude historique
 TYPE: tente DIMENSIONS INTERNES (m): 7m dia.
 FORME: circulaire ORIENTATION: - ETAT: intacte
 DESCRIPTION: définie par un alignement rocheux

LOCALISATION: 5m au NE d'un affleurement rocheux

AMENAGEMENTS INTERNES

TYPE	DIMENSIONS (m)	ORIENTATION
<u>plateforme de couchage</u>	<u>7 X 3</u>	<u>N/S</u>



VESTIGES RECUEILLIS: nil

PRELEVEMENTS: nil

REMARQUES: nil

PHOTOS: nil

FICHE DESCRIPTIVE DES STRUCTURES D'HABITATION

NO. DE LA STRUCTURE: 2 APPARTENANCE CULTURELLE: néoesquimaude historique
 TYPE: tente DIMENSIONS INTERNES (m): 5m dia.
 FORME: circulaire ORIENTATION: - ETAT: intacte
 DESCRIPTION: définie par un alignement rocheux

LOCALISATION: 5m au SE de la structure 1

AMENAGEMENTS INTERNES

TYPE	DIMENSIONS (m)	ORIENTATION
<u>plateforme de couchage</u>	<u>5 X 2,5</u>	<u>E/O</u>
<u>foyer</u>	<u>1 X 1</u>	<u>-</u>
<u> </u>	<u> </u>	<u> </u>
<u> </u>	<u> </u>	<u> </u>

VESTIGES RECUEILLIS: nil

PRELEVEMENTS: nil

REMARQUES: nil

PHOTOS: NB87-5(4): 22; C87-5(7): 23

FICHE DESCRIPTIVE DES STRUCTURES D'HABITATION

NO. DE LA STRUCTURE: 3 APPARTENANCE CULTURELLE: néoesquimaude historique
 TYPE: tente DIMENSIONS INTERNES (m): 6m dia.
 FORME: circulaire ORIENTATION: - ETAT: intacte
 DESCRIPTION: définie par un alignement rocheux

LOCALISATION: 7m à l'est de la structure 2

AMENAGEMENTS INTERNES

TYPE	DIMENSIONS (m)	ORIENTATION
_____	_____	_____
_____	_____	_____
_____	_____	_____
_____	_____	_____

VESTIGES RECUEILLIS: nil

PRELEVEMENTS: nil

REMARQUES: nil

PHOTOS: nil

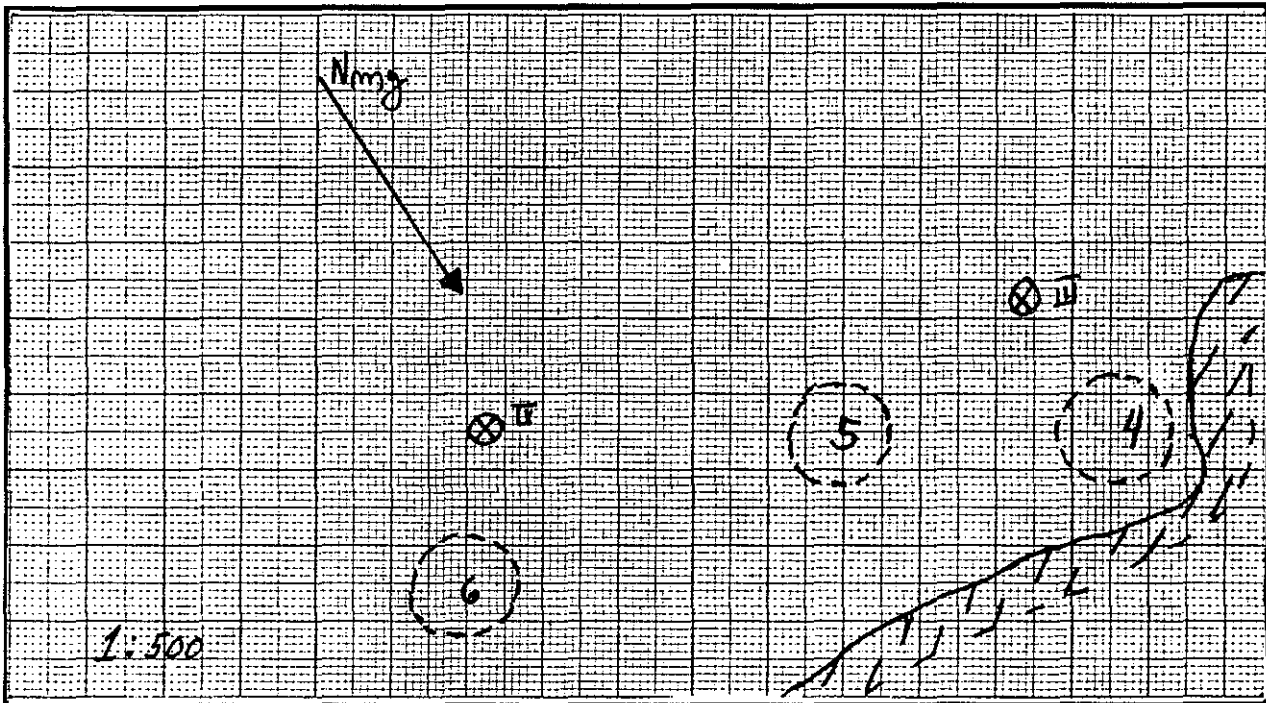
FICHE DESCRIPTIVE DES STRUCTURES D'HABITATION

NO. DE LA STRUCTURE: 4 APPARTENANCE CULTURELLE: néoesquimaude historique
 TYPE: tente DIMENSIONS INTERNES (m): 7m dia.
 FORME: circulaire ORIENTATION: - ETAT: intacte
 DESCRIPTION: définie par un alignement rocheux

LOCALISATION: 25m à l'est de la structure 3

AMENAGEMENTS INTERNES

TYPE	DIMENSIONS (m)	ORIENTATION



VESTIGES RECUEILLIS: nil

PRELEVEMENTS: nil

REMARQUES: nil

PHOTOS: nil


FICHE DESCRIPTIVE DES STRUCTURES D'HABITATION

NO. DE LA STRUCTURE: 5 APPARTENANCE CULTURELLE: néoesquimaude historique
 TYPE: tente DIMENSIONS INTERNES (m): 6m dia.
 FORME: circulaire ORIENTATION: - ETAT: partiellement détruite
 DESCRIPTION: définie par un alignement rocheux; l'extrémité est est manquante

LOCALISATION: 15m au SE de la structure 4

AMENAGEMENTS INTERNES

TYPE	DIMENSIONS (m)	ORIENTATION
_____	_____	_____
_____	_____	_____
_____	_____	_____
_____	_____	_____



VESTIGES RECUEILLIS: nil

PRELEVEMENTS: nil

REMARQUES: nil

PHOTOS: NB87-5(4): 23; C87-5(7): 24

FICHE DESCRIPTIVE DES STRUCTURES D'HABITATION

NO. DE LA STRUCTURE: 6 APPARTENANCE CULTURELLE: néoesquimaude historique
 TYPE: tente DIMENSIONS INTERNES (m): 6m dia.
 FORME: irrégulière ORIENTATION: ? ETAT: partiellement détruite
 DESCRIPTION: définie par un alignement de grosses roches

LOCALISATION: 15m à l'est de la structure 5

AMENAGEMENTS INTERNES

TYPE	DIMENSIONS (m)	ORIENTATION
_____	_____	_____
_____	_____	_____
_____	_____	_____
_____	_____	_____

VESTIGES RECUEILLIS: nil

PRELEVEMENTS: nil

REMARQUES: nil

PHOTOS: nil

FICHE DESCRIPTIVE DES AMENAGEMENTS PARTICULIERS

<u>NO.</u>	<u>TYPE</u>	<u>DIMENSIONS (m)</u>	<u>LIAISONS PHYSIQUES</u>	<u>PHOTOS</u>
I	cache	3m dia.	6-7m de la structure 1	nil
II	cache	2,5 X 2,25m	à proximité de la structure 4	nil
III	cache	2,75 X 2,5m	à proximité de la structure 4	nil
IV	cache	2,5 X 2,0m	7m au sud de la structure 6	nil

Institut Culturel Avataq

FICHE DESCRIPTIVE DE L'ENVIRONNEMENT

LOCALISATION DU SITE

COORDONNEES GEOG.: PLAN D'EAU: Funnel CoveCOORDONNEES U.T.M.: DISTANCE/RIVE: 10 mCARTE: 24N/5 est ECH.: 1: 50,000

ALTITUDE/PLAN D'EAU: _____ m

PHOTO-AERIENNE: MTO8400850 ECH.: 1: 5,000ALTITUDE/MER: 5 mLOCALISATION INFORMELLE: situé à 200m au sud du village.

MORPHO-SEDIMENTOLOGIE

DEPOTS DE SURFACE: sable, gravier et blocsMORPHOLOGIE: cordon littoralRELIEF: pente graduelle DRAINAGE: moyen

COUVERT VEGETAL

ESPECES DOMINANTES: mousses et lichensESPECES SECONDAIRES: herbesETENDUE: couvre la presque totalité du site

NATURE DE L'INTERVENTION

Phase II (inventaire) des recherches archéologiques du projet
de réfection des infrastructures aéroportuaires nordiques.

REMARQUES

nilREFERENCES notes de terrainPHOTOS DU MILIEU nil

RECEPTEUR(S)

DATE 21/8/87Martha Johnson

TOPONYME INUIT _____

DONNEES D'OCCUPATION

APPARTENANCE CULTURELLE: néoesquimaude historiqueCHRONOLOGIE ESTIMEE: 25 à 75 ansDIMENSIONS MAX. (m): 30 X 100 SUPERFICIE TOTALE (m2): 3 000REPARTITION DE L'ESPACE SITE: voir plan du site

TRACES ET VESTIGES D'OCCUPATION OBSERVES

STRUCTURES D'HABITATION: 10 cercles de tenteAUTRES AMENAGEMENTS: 5 cachesVESTIGES LITHIQUES: nilAUTRES VESTIGES: nil

ECHANTILLONNAGE

TECHNIQUES: nilVESTIGES RECUEILLIS: nilPRELEVEMENTS: nil

ETAT DU SITE

INTEGRITE: légèrement perturbéNATURE DE LA PERTURBATION: motoneiges et débris

REMARQUES _____

RECOMMANDATIONS Etant donné la proximité du village, il est recommandé que le site fasse l'objet d'une surveillance à intervalles réguliers.PHOTOS NB87-5(4): 25; C87-5(7): 29, 30

NO. DU PLAN _____

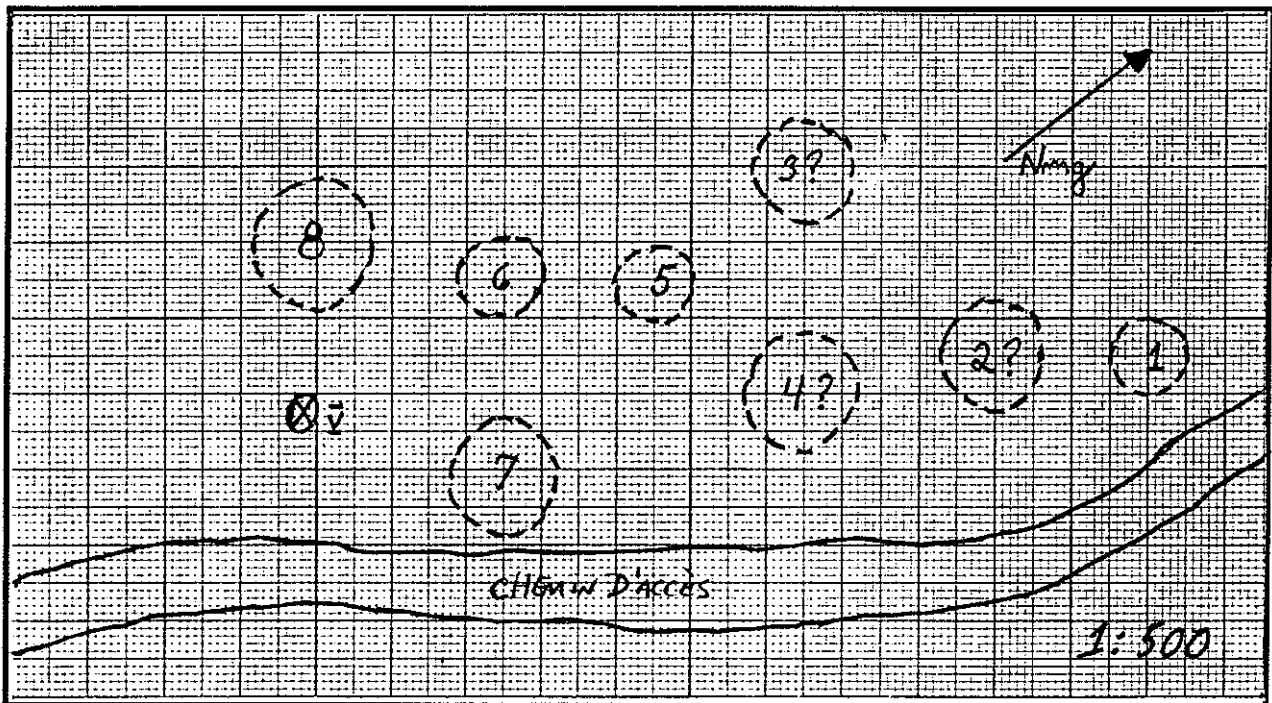
FICHE DESCRIPTIVE DES STRUCTURES D'HABITATION

NO. DE LA STRUCTURE: 1 APPARTENANCE CULTURELLE: néoesquimaude historique
 TYPE: tente DIMENSIONS INTERNES (m): 5m dia.
 FORME: irrégulière ORIENTATION: ? ETAT: partiellement détruite
 DESCRIPTION: faiblement empierrée

LOCALISATION: 1m de la limite est du site

AMENAGEMENTS INTERNES

TYPE	DIMENSIONS (m)	ORIENTATION



VESTIGES RECUEILLIS: nil

PRELEVEMENTS: nil

REMARQUES: nil

PHOTOS: nil

FICHE DESCRIPTIVE DES STRUCTURES D'HABITATION

NO. DE LA STRUCTURE: 2 APPARTENANCE CULTURELLE: néoesquimaude historique
 TYPE: tente ? DIMENSIONS INTERNES (m): 7m dia.
 FORME: irrégulière ORIENTATION: ? ETAT: intacte
 DESCRIPTION: faiblement empierrée

LOCALISATION: 5m à l'ouest de la structure 1

AMENAGEMENTS INTERNES

TYPE	DIMENSIONS (m)	ORIENTATION
_____	_____	_____
_____	_____	_____
_____	_____	_____
_____	_____	_____

VESTIGES RECUEILLIS: nil

PRELEVEMENTS: nil

REMARQUES: nil

PHOTOS: nil


FICHE DESCRIPTIVE DES STRUCTURES D'HABITATION

NO. DE LA STRUCTURE: 3 APPARTENANCE CULTURELLE: néoesquimaude historique
TYPE: tente ? DIMENSIONS INTERNES (m): 7m dia.
FORME: irrégulière ORIENTATION: ? ETAT: partiellement détruite
DESCRIPTION: faiblement empierrée

LOCALISATION: 7m à l'ouest de la structure 2

AMENAGEMENTS INTERNES

TYPE	DIMENSIONS (m)	ORIENTATION
_____	_____	_____
_____	_____	_____
_____	_____	_____
_____	_____	_____



VESTIGES RECUEILLIS: nil

PRELEVEMENTS: nil

REMARQUES: nil

PHOTOS: nil


FICHE DESCRIPTIVE DES STRUCTURES D'HABITATION

NO. DE LA STRUCTURE: 4 APPARTENANCE CULTURELLE: néoesquimaude historique
 TYPE: tente ? DIMENSIONS INTERNES (m): 8m dia.
 FORME: irrégulière ORIENTATION: ? ETAT: partiellement détruite
 DESCRIPTION: faiblement empierrée

LOCALISATION: 5m à l'ouest de la structure 2

AMENAGEMENTS INTERNES

TYPE	DIMENSIONS (m)	ORIENTATION
_____	_____	_____
_____	_____	_____
_____	_____	_____
_____	_____	_____



VESTIGES RECUEILLIS: nil

PRELEVEMENTS: nil

REMARQUES: nil

PHOTOS: nil


FICHE DESCRIPTIVE DES STRUCTURES D'HABITATION

NO. DE LA STRUCTURE: 5 APPARTENANCE CULTURELLE: néoesquimaude historique
 TYPE: tente DIMENSIONS INTERNES (m): 5m dia.
 FORME: circulaire ORIENTATION: - ETAT: partiellement détruite
 DESCRIPTION: définie par un alignement de roches

LOCALISATION: 5m à l'ouest de la structure 4

AMENAGEMENTS INTERNES

TYPE	DIMENSIONS (m)	ORIENTATION
_____	_____	_____
_____	_____	_____
_____	_____	_____
_____	_____	_____



VESTIGES RECUEILLIS: nil

PRELEVEMENTS: nil

REMARQUES: nil

PHOTOS: nil

FICHE DESCRIPTIVE DES STRUCTURES D'HABITATION

NO. DE LA STRUCTURE: 6 APPARTENANCE CULTURELLE: néoesquimaude historique
 TYPE: tente DIMENSIONS INTERNES (m): 5m dia.
 FORME: irrégulière ORIENTATION: ? ETAT: partiellement détruite
 DESCRIPTION: faiblement empierrée

LOCALISATION: 5m à l'ouest de la structure 5

AMENAGEMENTS INTERNES

TYPE	DIMENSIONS (m)	ORIENTATION
_____	_____	_____
_____	_____	_____
_____	_____	_____
_____	_____	_____

VESTIGES RECUEILLIS: nil

PRELEVEMENTS: nil

REMARQUES: nil

PHOTOS: nil

FICHE DESCRIPTIVE DES STRUCTURES D'HABITATION

NO. DE LA STRUCTURE: 7 APPARTENANCE CULTURELLE: néoesquimaude historique
 TYPE: tente DIMENSIONS INTERNES (m): 7m dia.
 FORME: irrégulière ORIENTATION: ? ETAT: partiellement détruite
 DESCRIPTION: faiblement empierrée

LOCALISATION: 6m au sud de la structure 6

AMENAGEMENTS INTERNES

TYPE	DIMENSIONS (m)	ORIENTATION
_____	_____	_____
_____	_____	_____
_____	_____	_____
_____	_____	_____

VESTIGES RECUEILLIS: nil

PRELEVEMENTS: nil

REMARQUES: nil

PHOTOS: nil

FICHE DESCRIPTIVE DES STRUCTURES D'HABITATION

NO. DE LA STRUCTURE: 8 APPARTENANCE CULTURELLE: néoesquimaude historique
 TYPE: tente DIMENSIONS INTERNES (m): 8m dia.
 FORME: irrégulière ORIENTATION: ? ETAT: partiellement détruite
 DESCRIPTION: faiblement empierrée

LOCALISATION: 8m à l'ouest de la structure 6

AMENAGEMENTS INTERNES

TYPE	DIMENSIONS (m)	ORIENTATION
_____	_____	_____
_____	_____	_____
_____	_____	_____
_____	_____	_____

VESTIGES RECUEILLIS: nil

PRELEVEMENTS: nil

REMARQUES: nil

PHOTOS: nil

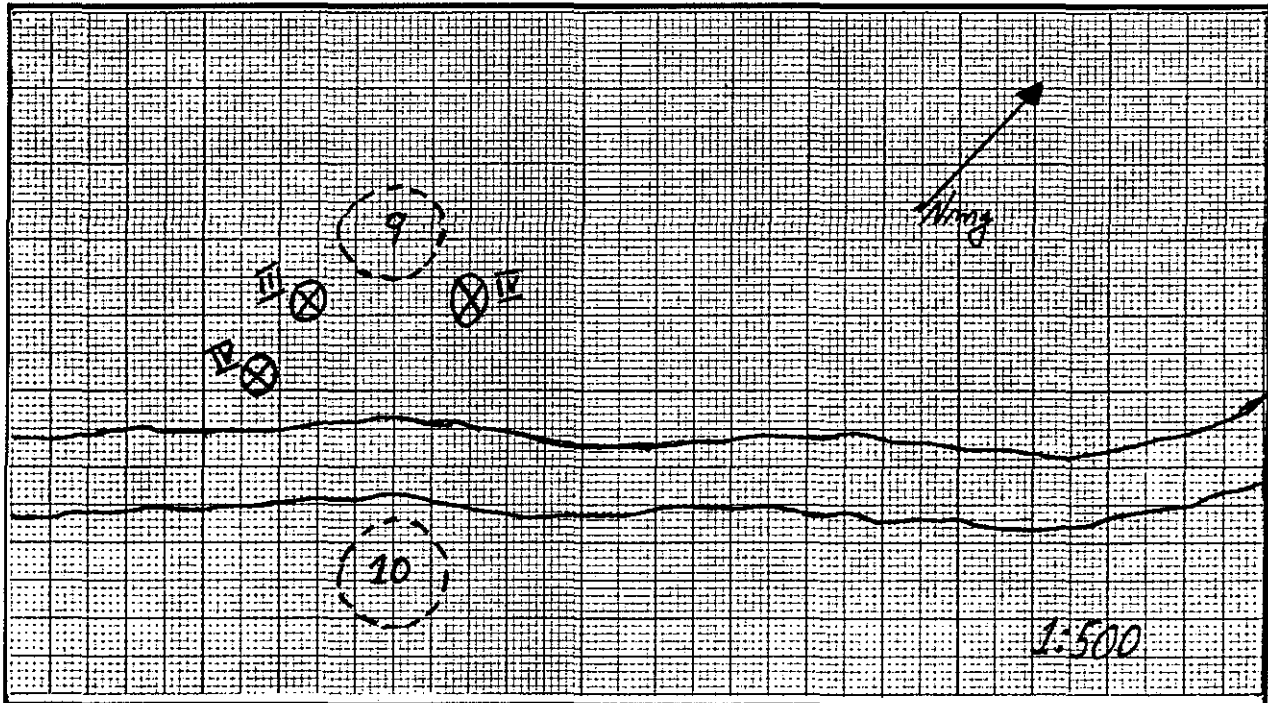
FICHE DESCRIPTIVE DES STRUCTURES D'HABITATION

NO. DE LA STRUCTURE: 9 APPARTENANCE CULTURELLE: néoesquimaude historique
 TYPE: tente DIMENSIONS INTERNES (m): 6 X 5
 FORME: irrégulière ORIENTATION: ? ETAT: partiellement détruite
 DESCRIPTION: faiblement empierrée

LOCALISATION: 20m au SO de la structure 8

AMENAGEMENTS INTERNES

TYPE	DIMENSIONS (m)	ORIENTATION



VESTIGES RECUEILLIS: nil

PRELEVEMENTS: nil

REMARQUES: nil

PHOTOS: nil


FICHE DESCRIPTIVE DES STRUCTURES D'HABITATION

NO. DE LA STRUCTURE: 10 APPARTENANCE CULTURELLE: néoesquimaude historique
 TYPE: tente DIMENSIONS INTERNES (m): 7m dia.
 FORME: circulaire/irrégulière ORIENTATION: - ETAT: partiellement détruite
 DESCRIPTION: définie par un alignement de roches

LOCALISATION: 15m au SE de la structure 9 de l'autre côté du chemin d'accès

AMENAGEMENTS INTERNES

TYPE	DIMENSIONS (m)	ORIENTATION
_____	_____	_____
_____	_____	_____
_____	_____	_____
_____	_____	_____



VESTIGES RECUEILLIS: nil

PRELEVEMENTS: nil

REMARQUES: nil

PHOTOS: nil

FICHE DESCRIPTIVE DES AMENAGEMENTS PARTICULIERS

<u>NO.</u>	<u>TYPE</u>	<u>DIMENSIONS (m)</u>	<u>LIAISONS PHYSIQUES</u>	<u>PHOTOS</u>
I	cache	2,0m dia. 1,5m hauteur	10m à l'ouest de la structure 8	nil
II	cache	1,5m dia. 1,0m hauteur	2m à l'est de la structure 9	nil
III	cache	1,0 X 1,5m 1,0m hauteur	3m au sud de la structure 9	nil
IV	cache	1,5m dia. 1,5m hauteur	10m au sud de la structure 9	nil
V	cache	1,0 X 1,5m 1,5m hauteur	5m au SE de la structure 8	nil

FICHE DESCRIPTIVE DE L'ENVIRONNEMENT

LOCALISATION DU SITE

COORDONNEES GEOG.: PLAN D'EAU: Funnel CoveCOORDONNEES U.T.M.: DISTANCE/RIVE: 200 mCARTE: 24N/5 est ECH.: 1: 50,000

ALTITUDE/PLAN D'EAU: _____ m

PHOTO-AERIENNE: _____

ECH.: _____

ALTITUDE/MER: 2 mLOCALISATION INFORMELLE: situé à 650m au sud du village.

MORPHO-SEDIMENTOLOGIE

DEPOTS DE SURFACE: sable, gravier et blocsMORPHOLOGIE: cordon littoralRELIEF: platDRAINAGE: moyen

COUVERT VEGETAL

ESPECES DOMINANTES: mousses et lichensESPECES SECONDAIRES: herbesETENDUE: couvre la presque totalité du site

NATURE DE L'INTERVENTION

Phase II (inventaire) des recherches archéologiques du projetde réfection des infrastructures aéroportuaires nordiques.

REMARQUES

nilREFERENCES notes de terrainPHOTOS DU MILIEU nil

RECENSEUR(S)

DATE

21/8/87Martha Johnson

FICHE DESCRIPTIVE DU SITE

TOPONYME INUIT _____

DONNEES D'OCCUPATION

APPARTENANCE CULTURELLE: néoesquimaude historiqueCHRONOLOGIE ESTIMEE: 25 à 75 ansDIMENSIONS MAX. (m): 15 X 15 SUPERFICIE TOTALE (m2): 225

REPARTITION DE L'ESPACE SITE: _____

TRACES ET VESTIGES D'OCCUPATION OBSERVES

STRUCTURES D'HABITATION: 1 cercle de tenteAUTRES AMENAGEMENTS: 1 cache ?, 1 aménagement indéterminéVESTIGES LITHIQUES: nilAUTRES VESTIGES: nil

ECHANTILLONNAGE

TECHNIQUES: nilVESTIGES RECUEILLIS: nilPRELEVEMENTS: nil

ETAT DU SITE

INTEGRITE: intact

NATURE DE LA PERTURBATION: _____

REMARQUES _____

RECOMMANDATIONS Etant donné sa proximité au village, il est recommandé que ce site fasse l'objet d'une surveillance à intervalles réguliers.PHOTOS nil

NO. DU PLAN _____

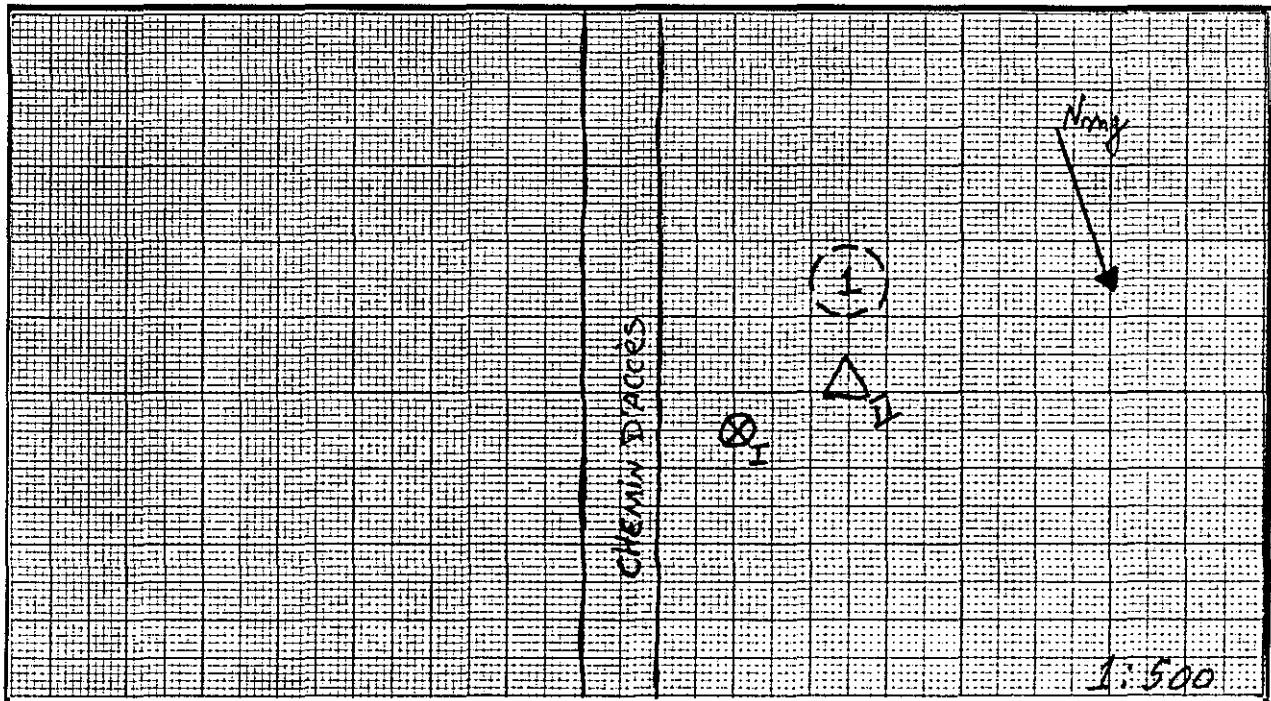
FICHE DESCRIPTIVE DES STRUCTURES D'HABITATION

NO. DE LA STRUCTURE: 1 APPARTENANCE CULTURELLE: néoesquimaude historique
 TYPE: tente DIMENSIONS INTERNES (m): 5m dia.
 FORME: circulaire ORIENTATION: - ETAT: intacte
 DESCRIPTION: définie par un alignement de roches

LOCALISATION: 12m au nord du chemin d'accès

AMENAGEMENTS INTERNES

TYPE	DIMENSIONS (m)	ORIENTATION



VESTIGES RECUEILLIS: nil

PRELEVEMENTS: nil

REMARQUES: nil

PHOTOS: nil

FICHE DESCRIPTIVE DES AMENAGEMENTS PARTICULIERS

<u>NO.</u>	<u>TYPE</u>	<u>DIMENSIONS (m)</u>	<u>LIAISONS PHYSIQUES</u>	<u>PHOTOS</u>
I	cache	1,5m dia. 1,5m hauteur	8m au NE de la structure 1	nil
II	aménagement indéterminé	3m dia.	3m au nord de la structure	nil

Institut Culturel Avataq

FICHE DESCRIPTIVE DE L'ENVIRONNEMENT

LOCALISATION DU SITE

COORDONNEES GEOG.: PLAN D'EAU: Funnel CoveCOORDONNEES U.T.M.: DISTANCE/RIVE: 200 mCARTE: 24N/5 est ECH.: 1: 50,000

ALTITUDE/PLAN D'EAU: _____ m

PHOTO-AERIENNE: _____ ECH.: _____

ALTITUDE/MER: 3 mLOCALISATION INFORMELLE: situé à environ 600m du village; à 5m au nord du chemin d'accès pour la livraison d'eau.

MORPHO-SEDIMENTOLOGIE

DEPOTS DE SURFACE: sable, gravier et blocsMORPHOLOGIE: deltaRELIEF: relativement plat DRAINAGE: moyen

COUVERT VEGETAL

ESPECES DOMINANTES: mousses et lichensESPECES SECONDAIRES: saules arctiquesETENDUE: couvre la presque totalité du site

NATURE DE L'INTERVENTION

Phase II (inventaire) des recherches archéologiques du projetde réfection des infrastructures aéroportuaires nordiques.

REMARQUES

nilREFERENCES notes de terrainPHOTOS DU MILIEU nil

RECENSEUR(S)

DATE 21/8/87Martha Johnson

FICHE DESCRIPTIVE DU SITE

TOPONYME INUIT _____

DONNEES D'OCCUPATION

APPARTENANCE CULTURELLE: néoesquimaude historiqueCHRONOLOGIE ESTIMEE: 25 à 75 ansDIMENSIONS MAX. (m): 10 X 10 SUPERFICIE TOTALE (m2): 100REPARTITION DE L'ESPACE SITE: _____

TRACES ET VESTIGES D'OCCUPATION OBSERVES

STRUCTURES D'HABITATION: 1 cercle de tenteAUTRES AMENAGEMENTS: nilVESTIGES LITHIQUES: nilAUTRES VESTIGES: nil

ECHANTILLONNAGE

TECHNIQUES: nilVESTIGES RECUEILLIS: nilPRELEVEMENTS: nil

ETAT DU SITE

INTEGRITE: intactNATURE DE LA PERTURBATION: _____
_____REMARQUES _____

_____RECOMMANDATIONS _____
_____PHOTOS nil

NO. DU PLAN _____

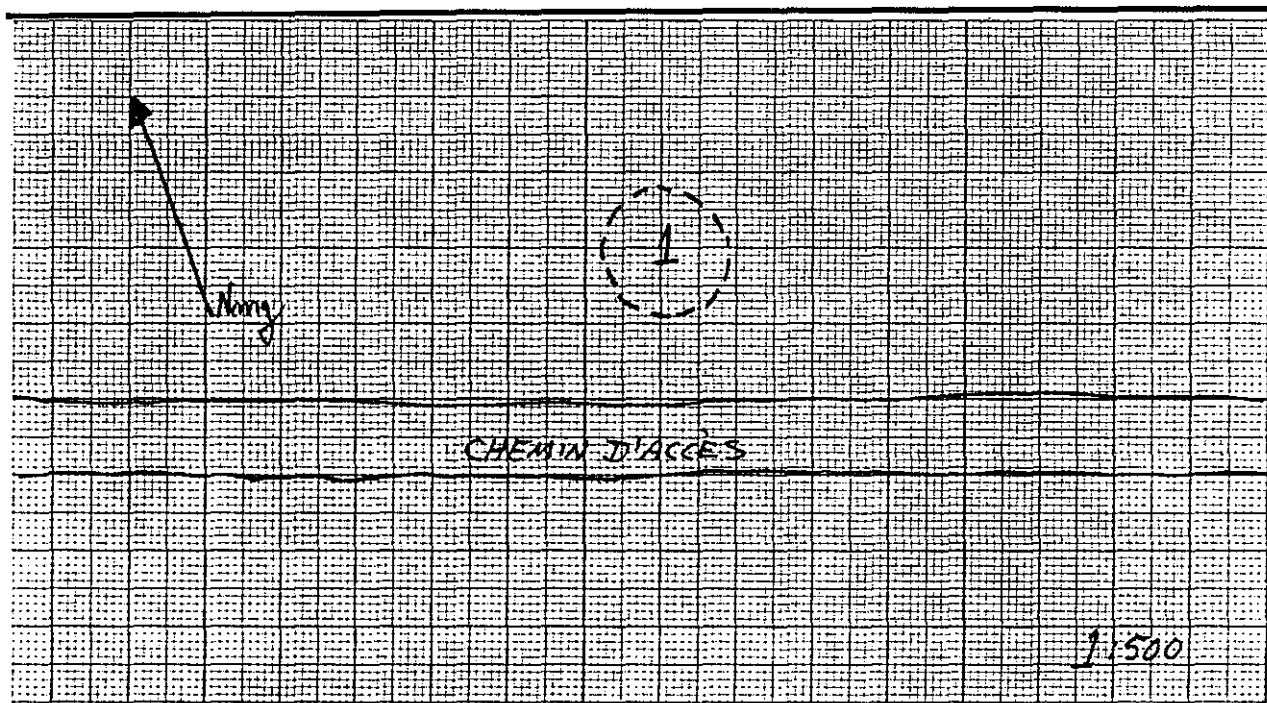
FICHE DESCRIPTIVE DES STRUCTURES D'HABITATION

NO. DE LA STRUCTURE: 1 APPARTENANCE CULTURELLE: néoesquimaude historique
 TYPE: tente DIMENSIONS INTERNES (m): 8m dia.
 FORME: circulaire ORIENTATION: - ETAT: intacte
 DESCRIPTION: définie par un alignement de roches

LOCALISATION: 5m au nord du chemin d'accès

AMENAGEMENTS INTERNES

TYPE	DIMENSIONS (m)	ORIENTATION



VESTIGES RECUEILLIS: nil

PRELEVEMENTS: nil

REMARQUES: nil

PHOTOS: nil

FICHE DESCRIPTIVE DE L'ENVIRONNEMENT

LOCALISATION DU SITE

COORDONNEES GEOG.: PLAN D'EAU: ruisseau Voltz
 COORDONNEES U.T.M.: DISTANCE/RIVE: 10 m
 CARTE: 24N/5 est ECH.: 1: 50,000 ALTITUDE/PLAN D'EAU: _____ m
 PHOTO-AERIENNE: - ECH.: - ALTITUDE/MER: 30 m
 LOCALISATION INFORMELLE: situé à 20m au nord d'un affleurement rocheux sur une
série de plage.

MORPHO-SEDIMENTOLOGIE

DEPOTS DE SURFACE: gravier
 MORPHOLOGIE: plage
 RELIEF: pente graduelle DRAINAGE: bon

COUVERT VEGETAL

ESPECES DOMINANTES: mousses et lichens
 ESPECES SECONDAIRES: _____
 ETENDUE: couvre la presque totalité du site

NATURE DE L'INTERVENTION

Phase II (inventaire) des recherches archéologiques du projet
de réfection des infrastructures aéroportuaires nordiques.

REMARQUES

nil

REFERENCES notes de terrain

PHOTOS DU MILIEU nil

RECEPTEUR(S)

DATE 21/8/87

Martha Johnson

FICHE DESCRIPTIVE DU SITETOPONYME INUIT _____

DONNEES D'OCCUPATION

APPARTENANCE CULTURELLE: néoesquimaude historiqueCHRONOLOGIE ESTIMEE: indéterminéeDIMENSIONS MAX. (m): 10 X 10 SUPERFICIE TOTALE (m2): 100REPARTITION DE L'ESPACE SITE: _____

TRACES ET VESTIGES D'OCCUPATION OBSERVES

STRUCTURES D'HABITATION: 1 cercle de tenteAUTRES AMENAGEMENTS: nilVESTIGES LITHIQUES: nilAUTRES VESTIGES: nil

ECHANTILLONNAGE

TECHNIQUES: sondages 50 X 50 cmVESTIGES RECUEILLIS: nilPRELEVEMENTS: nil

ETAT DU SITE

INTEGRITE: intactNATURE DE LA PERTURBATION: _____
_____REMARQUES _____

_____RECOMMANDATIONS _____
_____PHOTOS C87-5(7): 36

NO. DU PLAN _____

FICHE DESCRIPTIVE DES STRUCTURES D'HABITATION

NO. DE LA STRUCTURE: 1 APPARTENANCE CULTURELLE: néoesquimaude historique
 TYPE: tente DIMENSIONS INTERNES (m): 6 X 5
 FORME: ovale ORIENTATION: E/O ETAT: intacte
 DESCRIPTION: définie par un alignement de roches

LOCALISATION: 25m au sud d'un affleurement rocheux

AMENAGEMENTS INTERNES

TYPE	DIMENSIONS (m)	ORIENTATION
_____	_____	_____
_____	_____	_____
_____	_____	_____
_____	_____	_____



VESTIGES RECUEILLIS: nil

PRELEVEMENTS: nil

REMARQUES: nil

PHOTOS: C87-5(7): 36; C87-5(8):0

FICHE DESCRIPTIVE DE L'ENVIRONNEMENT

LOCALISATION DU SITE

COORDONNEES GEOG.: PLAN D'EAU: Funnel Cove
 COORDONNEES U.T.M.: DISTANCE/RIVE: 1000 m
 CARTE: 24N/5 est ECH.: 1: 50,000 ALTITUDE/PLAN D'EAU: _____ m
 PHOTO-AERIENNE: _____ ECH.: _____ ALTITUDE/MER: 15-25 m
 LOCALISATION INFORMELLE: situé à 1km à l'est de la côte près d'un chemin.

MORPHO-SEDIMENTOLOGIE

DEPOTS DE SURFACE: sable et gravier
 MORPHOLOGIE: plage
 RELIEF: pente graduelle DRAINAGE: moyen

COUVERT VEGETAL

ESPECES DOMINANTES: mousses et lichens
 ESPECES SECONDAIRES: _____
 ETENDUE: couvre la presque totalité du site

NATURE DE L'INTERVENTION

Phase II (inventaire) des recherches archéologiques du projet
de réfection des infrastructures aéroportuaires nordiques.

REMARQUES

nil

REFERENCES notes de terrain

PHOTOS DU MILIEU nil

RECEPTEUR(S)

DATE 23/8/87

Martha Johnson

FICHE DESCRIPTIVE DU SITETOPONYME INUIT _____

DONNEES D'OCCUPATION

APPARTENANCE CULTURELLE: néoesquimaude historiqueCHRONOLOGIE ESTIMEE: 25 à 75 ansDIMENSIONS MAX. (m): 100 X 100 SUPERFICIE TOTALE (m2): 10 000REPARTITION DE L'ESPACE SITE: voir plan du site

TRACES ET VESTIGES D'OCCUPATION OBSERVES

STRUCTURES D'HABITATION: 4 cercles de tenteAUTRES AMENAGEMENTS: nilVESTIGES LITHIQUES: nilAUTRES VESTIGES: nil

ECHANTILLONNAGE

TECHNIQUES: sondages 50 X 50 cmVESTIGES RECUEILLIS: nilPRELEVEMENTS: nil

ETAT DU SITE

INTEGRITE: intactNATURE DE LA PERTURBATION: _____
_____REMARQUES _____

_____RECOMMANDATIONS _____
_____PHOTOS nil

NO. DU PLAN _____

FICHE DESCRIPTIVE DES STRUCTURES D'HABITATION

NO. DE LA STRUCTURE: 1 APPARTENANCE CULTURELLE: néoesquimaude historique
 TYPE: tente DIMENSIONS INTERNES (m): 10m dia.
 FORME: circulaire ORIENTATION: - ETAT: intacte
 DESCRIPTION: définie par une série de deux cercles parallèles

LOCALISATION: 30m au sud d'une colline

AMENAGEMENTS INTERNES

TYPE	DIMENSIONS (m)	ORIENTATION
_____	_____	_____
_____	_____	_____
_____	_____	_____
_____	_____	_____



VESTIGES RECUEILLIS: nil

PRELEVEMENTS: nil

REMARQUES: nil

PHOTOS: C87-5(8): 12


FICHE DESCRIPTIVE DES STRUCTURES D'HABITATION

NO. DE LA STRUCTURE: 2 APPARTENANCE CULTURELLE: néoesquimaude historique
 TYPE: tente DIMENSIONS INTERNES (m): 6m dia.
 FORME: circulaire ORIENTATION: - ETAT: intacte
 DESCRIPTION: définie par un alignement de roches

LOCALISATION: 35m au NE de la structure 1

AMENAGEMENTS INTERNES

TYPE	DIMENSIONS (m)	ORIENTATION
_____	_____	_____
_____	_____	_____
_____	_____	_____
_____	_____	_____



VESTIGES RECUEILLIS: nil

PRELEVEMENTS: nil

REMARQUES: nil

PHOTOS: nil

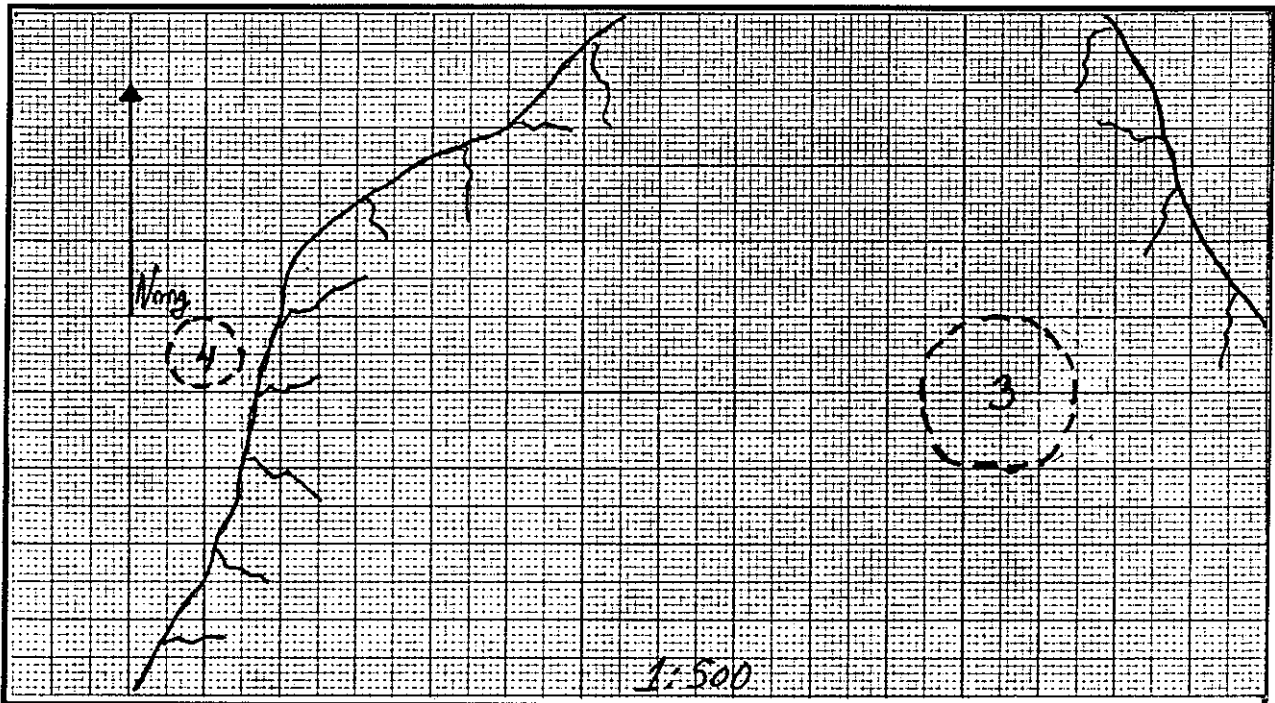
FICHE DESCRIPTIVE DES STRUCTURES D'HABITATION

NO. DE LA STRUCTURE: 3 APPARTENANCE CULTURELLE: néoesquimaude historique
 TYPE: tente DIMENSIONS INTERNES (m): 10m dia.
 FORME: irrégulière ORIENTATION: ? ETAT: partiellement détruite
 DESCRIPTION: définie par une série de deux cercles parallèles

LOCALISATION: située sur le versant nord de la colline

AMENAGEMENTS INTERNES

TYPE	DIMENSIONS (m)	ORIENTATION
_____	_____	_____
_____	_____	_____
_____	_____	_____
_____	_____	_____



VESTIGES RECUEILLIS: nil

PRELEVEMENTS: nil

REMARQUES: nil

PHOTOS: nil


FICHE DESCRIPTIVE DES STRUCTURES D'HABITATION

NO. DE LA STRUCTURE: 4 APPARTENANCE CULTURELLE: néoesquimaude historique
 TYPE: tente DIMENSIONS INTERNES (m): 5m dia.
 FORME: circulaire ORIENTATION: - ETAT: partiellement détruite
 DESCRIPTION: définie par un alignement de roches

LOCALISATION: 3m à l'ouest de la colline

AMENAGEMENTS INTERNES

TYPE	DIMENSIONS (m)	ORIENTATION
_____	_____	_____
_____	_____	_____
_____	_____	_____
_____	_____	_____



VESTIGES RECUEILLIS: nil

PRELEVEMENTS: nil

REMARQUES: nil

PHOTOS: nil

FICHE DESCRIPTIVE DE L'ENVIRONNEMENT

LOCALISATION DU SITE

COORDONNEES GEOG.: PLAN D'EAU: Baie Hopes AdvanceCOORDONNEES U.T.M.: DISTANCE/RIVE: 100 mCARTE: 24N/5 est ECH.: 1: 50,000

ALTITUDE/PLAN D'EAU: _____ m

PHOTO-AERIENNE: MTO8400846 ECH.: 1: 5,000ALTITUDE/MER: 6 mLOCALISATION INFORMELLE: situé sur la côte au nord du village entre les sites IhEj-5 et IhEj-7.

MORPHO-SEDIMENTOLOGIE

DEPOTS DE SURFACE: gravierMORPHOLOGIE: plageRELIEF: pente graduelle DRAINAGE: bon

COUVERT VEGETAL

ESPECES DOMINANTES: mousses et lichens

ESPECES SECONDAIRES: _____

ETENDUE: couvre la presque totalité du site

NATURE DE L'INTERVENTION

Phase II (inventaire) des recherches archéologiques du projetde réfection des infrastructures aéroportuaires nordiques.

REMARQUES

nilREFERENCES notes de terrainPHOTOS DU MILIEU nil

RECEPTEUR(S)

DATE 14/8/87Martha Johnson

FICHE DESCRIPTIVE DU SITE

TOPONYME INUIT _____

DONNEES D'OCCUPATION

APPARTENANCE CULTURELLE: néoesquimaude historiqueCHRONOLOGIE ESTIMEE: 50 à 75 ansDIMENSIONS MAX. (m): 25 X 40 SUPERFICIE TOTALE (m2): 1 000REPARTITION DE L'ESPACE SITE: voir plan du site

TRACES ET VESTIGES D'OCCUPATION OBSERVES

STRUCTURES D'HABITATION: 2 cercles de tenteAUTRES AMENAGEMENTS: nilVESTIGES LITHIQUES: nilAUTRES VESTIGES: nil

ECHANTILLONNAGE

TECHNIQUES: sondages 50 X 50 cmVESTIGES RECUEILLIS: nilPRELEVEMENTS: nil

ETAT DU SITE

INTEGRITE: intact

NATURE DE LA PERTURBATION: _____

REMARQUES _____

RECOMMANDATIONS _____

PHOTOS C87-5(8): 0

NO. DU PLAN _____

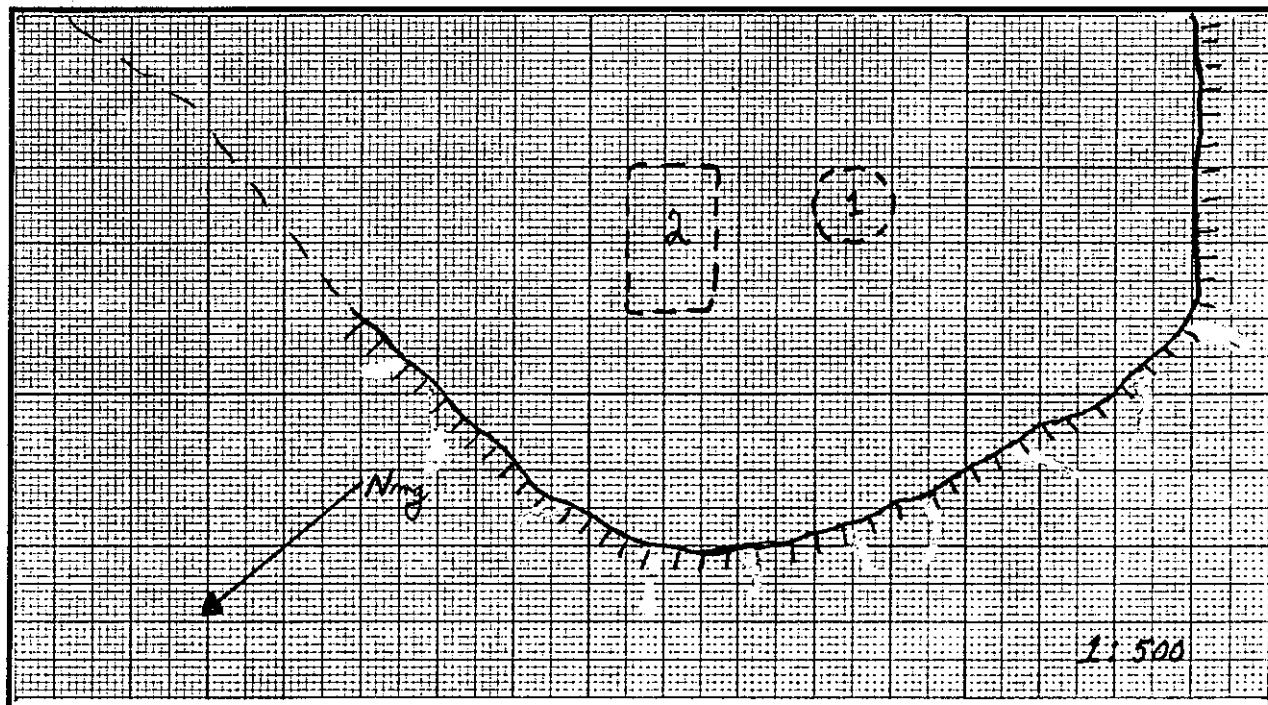
FICHE DESCRIPTIVE DES STRUCTURES D'HABITATION

NO. DE LA STRUCTURE: 1 APPARTENANCE CULTURELLE: néoesquimaude historique
 TYPE: tente DIMENSIONS INTERNES (m): 5m dia.
 FORME: circulaire ORIENTATION: - ETAT: intacte
 DESCRIPTION: définie par un alignement de roches

LOCALISATION: située à environ 15m au NO d'un affleurement rocheux

AMENAGEMENTS INTERNES

TYPE	DIMENSIONS (m)	ORIENTATION
<u>foyer</u>	<u>0,50 X 0,50</u>	<u>-</u>



VESTIGES RECUEILLIS: nil

PRELEVEMENTS: nil

REMARQUES: nil

PHOTOS: nil

FICHE DESCRIPTIVE DES STRUCTURES D'HABITATION

NO. DE LA STRUCTURE: 2 APPARTENANCE CULTURELLE: néoesquimaude historique
 TYPE: tente DIMENSIONS INTERNES (m): 9 X 7
 FORME: rectangulaire ORIENTATION: E/O ETAT: intacte
 DESCRIPTION: définie par un alignement de roches

LOCALISATION: 5m au NE de la structure 1

AMENAGEMENTS INTERNES

TYPE	DIMENSIONS (m)	ORIENTATION
<u>plateforme de couchage ?</u>	<u>?</u>	<u>N/S</u>
<u> </u>	<u> </u>	<u> </u>
<u> </u>	<u> </u>	<u> </u>

VESTIGES RECUEILLIS: nil

PRELEVEMENTS: nil

REMARQUES: nil

PHOTOS: nil

FICHE DESCRIPTIVE DE L'ENVIRONNEMENT

LOCALISATION DU SITE

COORDONNEES GEOG.: PLAN D'EAU: Funnel CoveCOORDONNEES U.T.M.: DISTANCE/RIVE: 500 mCARTE: 24N/5 est ECH.: 1: 50,000

ALTITUDE/PLAN D'EAU: _____ m

PHOTO-AERIENNE: MTO8400848 ECH.: 1: 5,000ALTITUDE/MER: 30 mLOCALISATION INFORMELLE: situé à environ 100m au nord-ouest de la fosse d'oxydation.

MORPHO-SEDIMENTOLOGIE

DEPOTS DE SURFACE: sable et gravierMORPHOLOGIE: plageRELIEF: pente graduelle DRAINAGE: moyen

COUVERT VEGETAL

ESPECES DOMINANTES: mousses et lichensESPECES SECONDAIRES: saules arctiquesETENDUE: couvre la presque totalité du site

NATURE DE L'INTERVENTION

Phase II (inventaire) des recherches archéologiques du projet
de réfection des infrastructures aéroportuaires nordiques.

REMARQUES

nilREFERENCES notes de terrainPHOTOS DU MILIEU nil

RECEPTEUR(S)

DATE 24/8/87Martha Johnson

FICHE DESCRIPTIVE DU SITE

TOPONYME INUIT _____

DONNEES D'OCCUPATION

APPARTENANCE CULTURELLE: néoesquimaude historiqueCHRONOLOGIE ESTIMEE: 50 à 75 ansDIMENSIONS MAX. (m): 50 X 50 SUPERFICIE TOTALE (m2): 2 500REPARTITION DE L'ESPACE SITE: voir plan du site

TRACES ET VESTIGES D'OCCUPATION OBSERVES

STRUCTURES D'HABITATION: 2 cercles de tenteAUTRES AMENAGEMENTS: 2 cachesVESTIGES LITHIQUES: nilAUTRES VESTIGES: nil

ECHANTILLONNAGE

TECHNIQUES: sondages 50 X 50 cmVESTIGES RECUEILLIS: nilPRELEVEMENTS: nil

ETAT DU SITE

INTEGRITE: intact

NATURE DE LA PERTURBATION: _____

REMARQUES Plusieurs roches éparpillées sur le site; possibilité qu'il y ait plusieurs autres structures.RECOMMANDATIONS Etant donné la proximité du village, il est recommandé que ce site fasse l'objet d'une surveillance à intervalles réguliers.PHOTOS nil

NO. DU PLAN _____

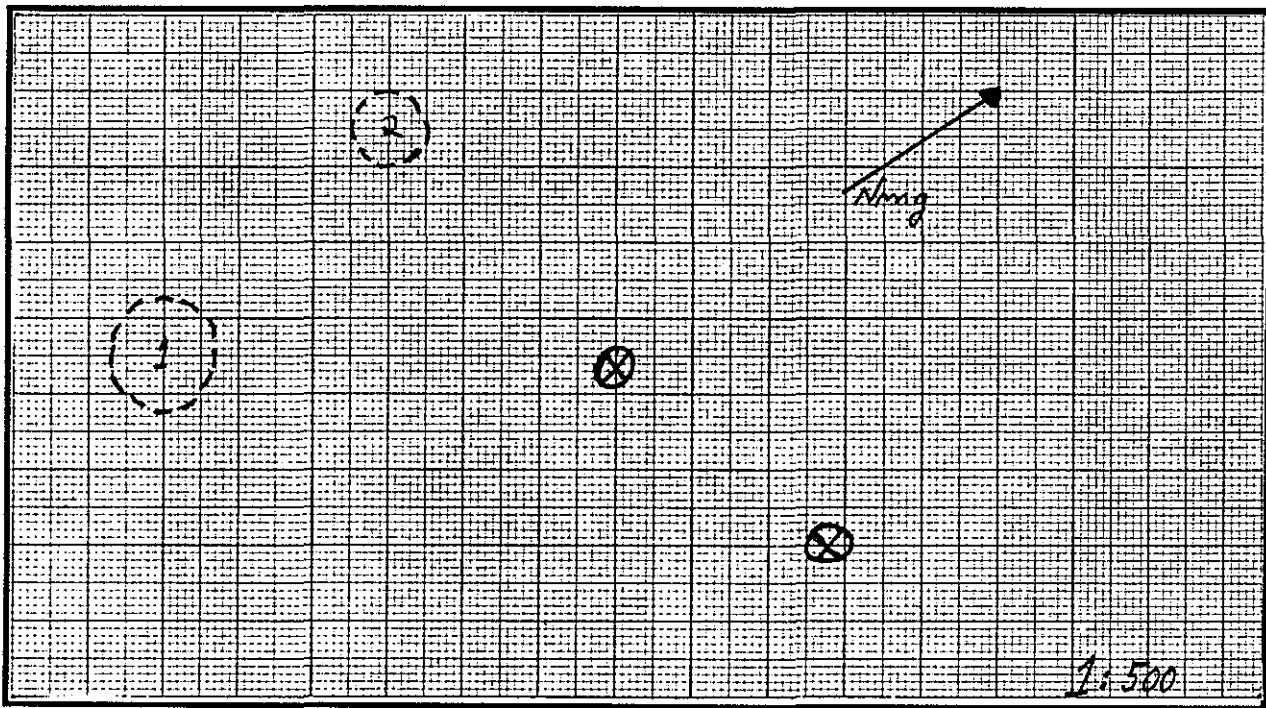
FICHE DESCRIPTIVE DES STRUCTURES D'HABITATION

NO. DE LA STRUCTURE: 1 APPARTENANCE CULTURELLE: néoesquimaude historique
 TYPE: tente DIMENSIONS INTERNES (m): 7m dia.
 FORME: circulaire/irrégulière ORIENTATION: - ETAT: partiellement détruite
 DESCRIPTION: définie par un alignement de roches

LOCALISATION: située sur une petite colline

AMENAGEMENTS INTERNES

TYPE	DIMENSIONS (m)	ORIENTATION



VESTIGES RECUEILLIS: nil

PRELEVEMENTS: nil

REMARQUES: nil

PHOTOS: nil

FICHE DESCRIPTIVE DES STRUCTURES D'HABITATION

NO. DE LA STRUCTURE: 2 APPARTENANCE CULTURELLE: néoesquimaude historique
 TYPE: tente DIMENSIONS INTERNES (m): 5m dia.
 FORME: circulaire/irrégulière ORIENTATION: - ETAT: partiellement détruite
 DESCRIPTION: définie par un alignement de roches

LOCALISATION: 10m au nord de la structure 1

AMENAGEMENTS INTERNES

TYPE	DIMENSIONS (m)	ORIENTATION
_____	_____	_____
_____	_____	_____
_____	_____	_____
_____	_____	_____

VESTIGES RECUEILLIS: nil

PRELEVEMENTS: nil

REMARQUES: nil

PHOTOS: nil

SITE IhEj-42

FICHE DESCRIPTIVE DES AMENAGEMENTS PARTICULIERS

<u>NO.</u>	<u>TYPE</u>	<u>DIMENSIONS (m)</u>	<u>LIAISONS PHYSIQUES</u>	<u>PHOTOS</u>
I	cache	2,0m dia. 1,5m hauteur		nil
II	cache	2,0 X 1,5m 1,5m hauteur		nil

Institut Culturel Avataq

FICHE DESCRIPTIVE DE L'ENVIRONNEMENT

LOCALISATION DU SITE

COORDONNEES GEOG.: PLAN D'EAU: Funnel CoveCOORDONNEES U.T.M.: DISTANCE/RIVE: 350 mCARTE: 24N/5 estECH.: 1: 50,000

ALTITUDE/PLAN D'EAU: _____ m

PHOTO-AERIENNE: MTO8400848ECH.: 1: 5,000ALTITUDE/MER: 35 mLOCALISATION INFORMELLE: situé à 300m au nord-ouest de la fosse d'oxydation.

MORPHO-SEDIMENTOLOGIE

DEPOTS DE SURFACE: sable, gravier et blocsMORPHOLOGIE: vallée étroiteRELIEF: platDRAINAGE: moyen

COUVERT VEGETAL

ESPECES DOMINANTES: mousses et lichensESPECES SECONDAIRES: saules arctiquesETENDUE: couvre la presque totalité du site

NATURE DE L'INTERVENTION

Phase II (inventaire) des recherches archéologiques du projet
de réfection des infrastructures aéroportuaires nordiques.

REMARQUES

site enregistré en 1985REFERENCES notes de terrainPHOTOS DU MILIEU C85-3(1): 26, 29

RECENSEUR(S)

DATE août 1985Ian BadgleyLuc Litwinionek

FICHE DESCRIPTIVE DU SITE

TOPONYME INUIT _____

DONNEES D'OCCUPATION

APPARTENANCE CULTURELLE: dorsétienneCHRONOLOGIE ESTIMEE: indéterminéDIMENSIONS MAX. (m): 40 X 20 SUPERFICIE TOTALE (m2): 800REPARTITION DE L'ESPACE SITE: les structures sont localisées à des intervalles irréguliers entre deux affleurements rocheux

TRACES ET VESTIGES D'OCCUPATION OBSERVES

STRUCTURES D'HABITATION: 12 cercles de tenteAUTRES AMENAGEMENTS: 2 alignements de rochesVESTIGES LITHIQUES: objets lithiques observés en surface, mais non recueillisAUTRES VESTIGES: nil

ECHANTILLONNAGE

TECHNIQUES: sondages de 50 X 50 cmVESTIGES RECUEILLIS: nilPRELEVEMENTS: nil

ETAT DU SITE

INTEGRITE: intact

NATURE DE LA PERTURBATION: _____

REMARQUES nil

RECOMMANDATIONS _____

PHOTOS C85-3(1): 29, 30

NO. DU PLAN _____

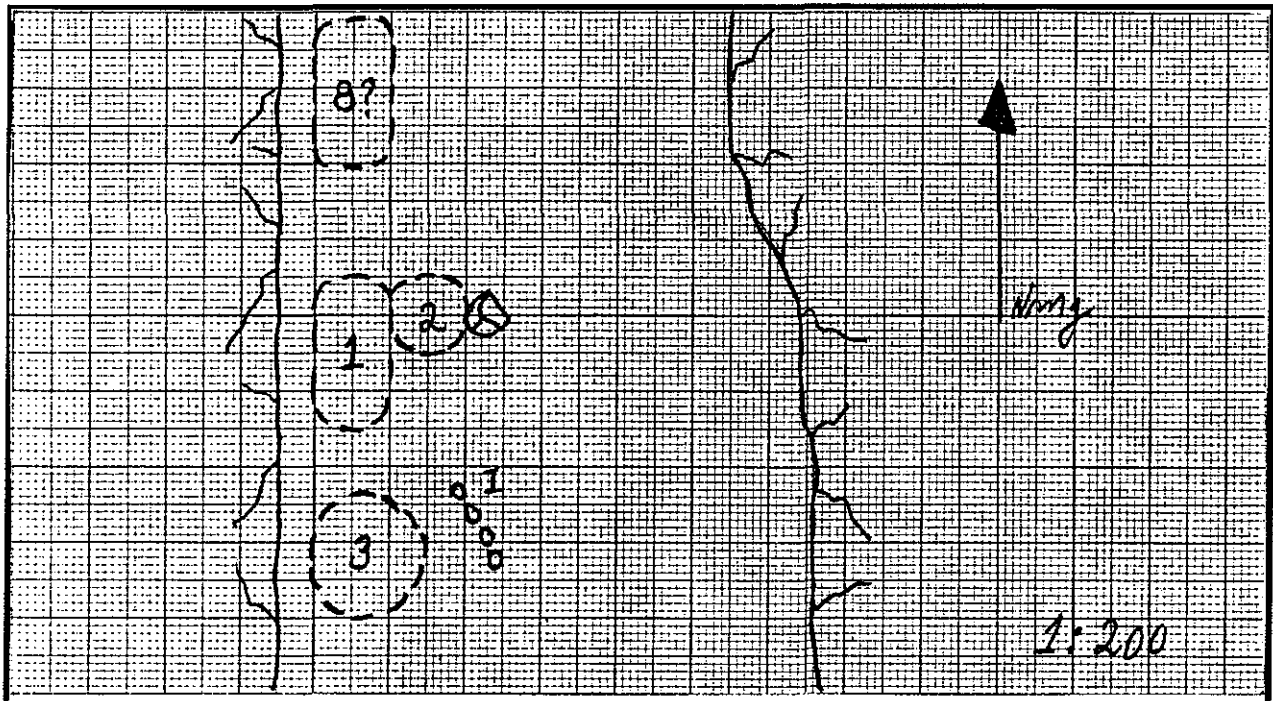
FICHE DESCRIPTIVE DES STRUCTURES D'HABITATION

NO. DE LA STRUCTURE: 1 APPARTENANCE CULTURELLE: dorsétienne
 TYPE: tente DIMENSIONS INTERNES (m): 4 X 2
 FORME: rectangulaire ORIENTATION: N/S ETAT: intacte
 DESCRIPTION: définie par un alignement de roches

LOCALISATION: 2m à l'ouest d'un flanc rocheux

AMENAGEMENTS INTERNES

TYPE	DIMENSIONS (m)	ORIENTATION
_____	_____	_____
_____	_____	_____
_____	_____	_____
_____	_____	_____



VESTIGES RECUEILLIS: nil

PRELEVEMENTS: nil

REMARQUES: nil


PHOTOS: nil

FICHE DESCRIPTIVE DES STRUCTURES D'HABITATION

NO. DE LA STRUCTURE: 2 APPARTENANCE CULTURELLE: dorsétienne
 TYPE: tente DIMENSIONS INTERNES (m): 2m dia.
 FORME: circulaire ORIENTATION: - ETAT: intacte
 DESCRIPTION: formée de roches de dimensions variables disposées plus ou moins
régulièrement
 LOCALISATION: accolée à la structure 1

AMENAGEMENTS INTERNES

TYPE	DIMENSIONS (m)	ORIENTATION
_____	_____	_____
_____	_____	_____
_____	_____	_____
_____	_____	_____



VESTIGES RECUEILLIS: nil

PRELEVEMENTS: nil

REMARQUES: la limite est de la structure est occupée par un gros bloc

PHOTOS: nil


FICHE DESCRIPTIVE DES STRUCTURES D'HABITATION

NO. DE LA STRUCTURE: 3 APPARTENANCE CULTURELLE: dorsétienne
TYPE: tente DIMENSIONS INTERNES (m): 3m dia.
FORME: circulaire ORIENTATION: - ETAT: intacte
DESCRIPTION: idem structure 1

LOCALISATION: 2m au sud de la structure 1

AMENAGEMENTS INTERNES

TYPE	DIMENSIONS (m)	ORIENTATION
_____	_____	_____
_____	_____	_____
_____	_____	_____
_____	_____	_____



VESTIGES RECUEILLIS: nil

PRELEVEMENTS: nil

REMARQUES: un alignement de roches est situé à environ 1m à l'est
de la structure

PHOTOS: nil

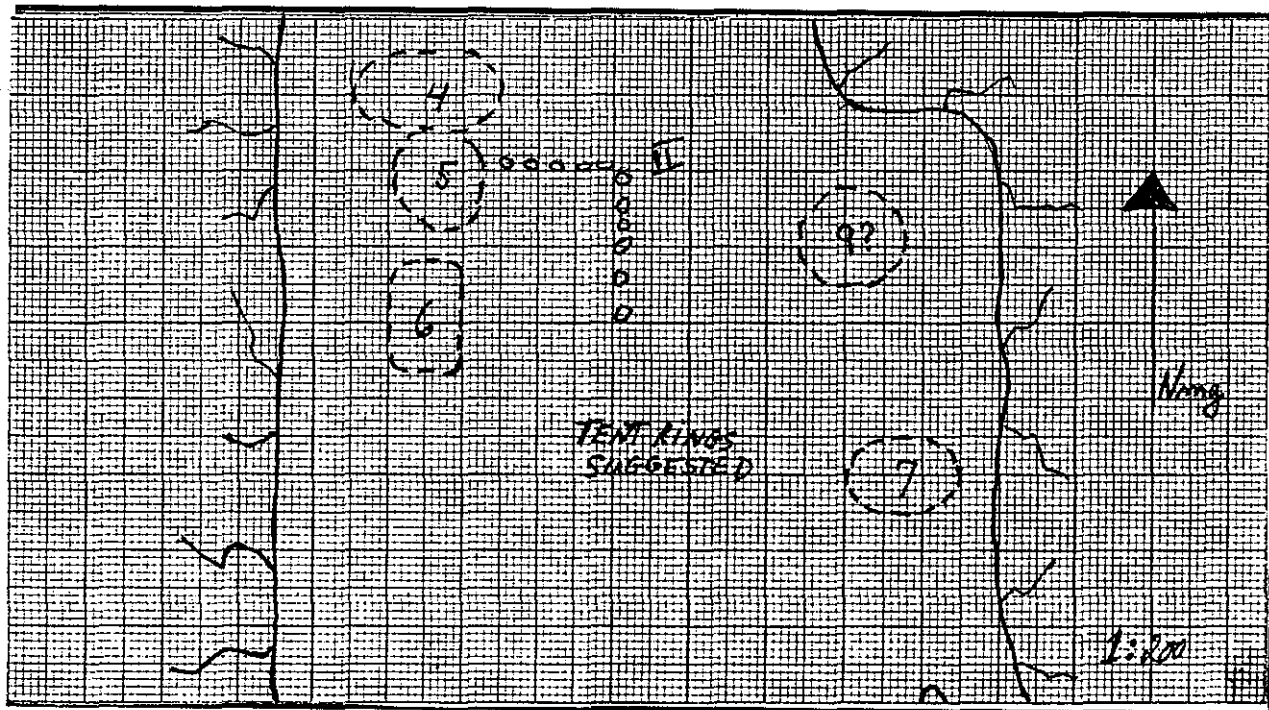
FICHE DESCRIPTIVE DES STRUCTURES D'HABITATION

NO. DE LA STRUCTURE: 4 APPARTENANCE CULTURELLE: dorsétienne
 TYPE: tente DIMENSIONS INTERNES (m): 3 X 2
 FORME: ovale ORIENTATION: E/O ETAT: intacte
 DESCRIPTION: idem structure 1

LOCALISATION: 1m au sud de la structure 3

AMENAGEMENTS INTERNES

TYPE	DIMENSIONS (m)	ORIENTATION



VESTIGES RECUEILLIS: nil

PRELEVEMENTS: nil

REMARQUES: le mur sud est superposé au mur nord de la structure 5

PHOTOS: nil

FICHE DESCRIPTIVE DES STRUCTURES D'HABITATION

NO. DE LA STRUCTURE: 5 APPARTENANCE CULTURELLE: dorsétienne
 TYPE: tente DIMENSIONS INTERNES (m): 2,5 X 2
 FORME: ovale ORIENTATION: N/S ETAT: intacte
 DESCRIPTION: idem structure 1

LOCALISATION: immédiatement au sud de la structure 4

AMENAGEMENTS INTERNES

TYPE	DIMENSIONS (m)	ORIENTATION
_____	_____	_____
_____	_____	_____
_____	_____	_____
_____	_____	_____

VESTIGES RECUEILLIS: nil

PRELEVEMENTS: nil

REMARQUES: le mur nord se confond avec la structure 4; alignement de roches
immédiatement à l'est

PHOTOS: nil


FICHE DESCRIPTIVE DES STRUCTURES D'HABITATION

NO. DE LA STRUCTURE: 6 APPARTENANCE CULTURELLE: dorsétienne
 TYPE: tente DIMENSIONS INTERNES (m): 3 X 2
 FORME: rectangulaire ORIENTATION: N/S ETAT: intacte
 DESCRIPTION: idem structure 1

LOCALISATION: 1m au sud de la structure 5

AMENAGEMENTS INTERNES

TYPE	DIMENSIONS (m)	ORIENTATION
_____	_____	_____
_____	_____	_____
_____	_____	_____
_____	_____	_____



VESTIGES RECUEILLIS: nil

PRELEVEMENTS: nil

REMARQUES: nil

PHOTOS: nil

FICHE DESCRIPTIVE DES STRUCTURES D'HABITATION

NO. DE LA STRUCTURE: 7 APPARTENANCE CULTURELLE: dorsétienne
 TYPE: tente DIMENSIONS INTERNES (m): 3 X 2
 FORME: ovale ORIENTATION: E/O ETAT: intacte
 DESCRIPTION: idem structure 1

LOCALISATION: 1m à l'ouest de l'affleurement rocheux délimitant le site vers l'est

AMENAGEMENTS INTERNES

TYPE	DIMENSIONS (m)	ORIENTATION
_____	_____	_____
_____	_____	_____
_____	_____	_____
_____	_____	_____

VESTIGES RECUEILLIS: nil

PRELEVEMENTS: nil

REMARQUES: nil

PHOTOS: nil

FICHE DESCRIPTIVE DES AMENAGEMENTS PARTICULIERS

<u>NO.</u>	<u>TYPE</u>	<u>DIMENSIONS (m)</u>	<u>LIAISONS PHYSIQUES</u>	<u>PHOTOS</u>
I	alignement de roches	3m de longueur	1m à l'est de la structure 3	nil
II	alignement de roches	3m E/O 4m N/S	débute à moins d'un mètre de la structure 5	nil

FICHE DESCRIPTIVE DE L'ENVIRONNEMENT

LOCALISATION DU SITE

COORDONNEES GEOG.: PLAN D'EAU: Hopes Advance BayCOORDONNEES U.T.M.:

DISTANCE/RIVE: _____ m

CARTE: 24N/5 est ECH.: 1: 50,000

ALTITUDE/PLAN D'EAU: _____ m

PHOTO-AERIENNE: _____ ECH.: _____

ALTITUDE/MER: 12 mLOCALISATION INFORMELLE: situé à 100m à l'ouest de la colline Apex, sur la côte,
au fond d'une petite baie.

MORPHO-SEDIMENTOLOGIE

DEPOTS DE SURFACE: sable et gravierMORPHOLOGIE: plageRELIEF: relativement plat DRAINAGE: moyen

COUVERT VEGETAL

ESPECES DOMINANTES: mousses et lichens

ESPECES SECONDAIRES: _____

ETENDUE: couvre la presque totalité du site

NATURE DE L'INTERVENTION

Phase II (inventaire) des recherches archéologiques du projetde réfection des infrastructures aéroportuaires nordiques.

REMARQUES

nilREFERENCES notes de terrainPHOTOS DU MILIEU nil

RECEPSEUR(S)

DATE 20/8/87Martha Johnson

FICHE DESCRIPTIVE DU SITETOPONYME INUIT _____

DONNEES D'OCCUPATION

APPARTENANCE CULTURELLE: néoesquimaude historiqueCHRONOLOGIE ESTIMEE: 50 ansDIMENSIONS MAX. (m): 10 X 10SUPERFICIE TOTALE (m2): 100REPARTITION DE L'ESPACE SITE: _____

TRACES ET VESTIGES D'OCCUPATION OBSERVES

STRUCTURES D'HABITATION: 1 cercle de tenteAUTRES AMENAGEMENTS: nilVESTIGES LITHIQUES: nilAUTRES VESTIGES: nil

ECHANTILLONNAGE

TECHNIQUES: sondages de 50 X 50 cmVESTIGES RECUEILLIS: nilPRELEVEMENTS: nil

ETAT DU SITE

INTEGRITE: intactNATURE DE LA PERTURBATION: _____
_____REMARQUES _____

_____RECOMMANDATIONS _____
_____PHOTOS NB87-5(4): 24; C87-5(7): 25

NO. DU PLAN _____


FICHE DESCRIPTIVE DES STRUCTURES D'HABITATION

NO. DE LA STRUCTURE: 1 APPARTENANCE CULTURELLE: néoesquimaude historique
 TYPE: tente DIMENSIONS INTERNES (m): 6m dia.
 FORME: circulaire ORIENTATION: - ETAT: intacte
 DESCRIPTION: définie par un alignement de roches

LOCALISATION: 5m d'un affleurement rocheux

AMENAGEMENTS INTERNES

TYPE	DIMENSIONS (m)	ORIENTATION
<u>plateforme de couchage</u>	<u>6 X 2</u>	<u>NE/SO</u>



VESTIGES RECUEILLIS: nil

PRELEVEMENTS: nil

REMARQUES: nil

PHOTOS: NB87-5(4): 24; C87-5(7): 25